Naam en voornamen der eigenaars		Woonplaats	Aard van het perceel	Totale oppervlakte			Aante kopen oppervlakte			Akte van aankoop	Opmerking
				H.	A	C.	H.	A.	C.		
De Watripont - Segers Francois Charles	St Jobse stwg 22	Brasschaat	Huis		57	36			95		Volgens meting
Schoenowsky - Van Den Berge, Gaston Jos	" 18	"	Tuin		07	13			47		"
De Vos - Michielsen, Petrus Frans	" 16	"	"		11	74			47		"
Buermans - Wouters, Ludo	" 12	"	Sportgeb.		94	29		05	54		"
Van Ballaert - Ghys, Jacobus Joseph Ludo	" 10	"	Tuin		03	45			33		"
Willemen - VanGool, Karel Corneel Ludo	" 8	"	Huis		04	15			38		"
Michielsen - Roelands, Joannes Petrus Alfons	" 6	"	Tuin		06	00			68		"
Oudermans, Maria Theresia	Bredabaan 1153A	"	Handelsh.		09	76		01	97		"
Openbaar Domein								01	13		"
NV. Nationale Landmaatschappy	Guldenvliesl. 72	Brussel	Bos		08	68		04	83		"
Staatsdomein Min Landsverdediging		Evere	Milit. Gebied	31	29	27			06		"
" " "		"	W. Grond		16	62		01	21		"
" " "		"	Milit. ter.		02	58		01	14		"

	Woonplaats	Aard van het perceel		Totale oppervlakte				Aangekochte oppervlakte			Akte van aankoop	Opmerking
				H.	A.	C.		H.	A.	C		
St Jobse stwg 57	Brasschaat	Park			03	90				85		Volgens meting
'' 57	''	''			06	45			01	15		''
'' 53	''	Huis			07	98				80		''
Goedentijd str. 12	Hoboken	Tuin			07	20				67		''
St Jobse stwg 77	Brasschaat	Huis			08	82				61		''
Bredabaan 858	''	Weiland		1	62	45			04	43		''
Antwerpse stwg 196	Westmalle	''		1	66	90			05	75		''
Prins Albertlei 20	Berchem	''		10	63	28			14	14		''
Mechelsestwg 271	Antwerpen	El Kabin				87				22		''
St Jobse stwg 60	Brasschaat	Park			17	70			01	65		''
'' 85	''	Huis			84	02				22		''
Dascottelei 14	Deurne	Bos		4	60	28			06	57		''
St Jobse stwg 54	Brasschaat	Park		2	26	84			03	45		''
Van Halmaelelei 13	''	''			30	95				52		''
'' 13	''	''		1	03	00			01	87		''
Jan Van Ryswijckl. 3	Antwerpen	Bouwgrond			97	15				47		''
Singe 49	Mortsel	Tuin			54	85			02	60		''
S Herenstraat 45	Borgerhout	Weg			26	80				47		''
St Jobse stwg 46	Brasschaat	Bos			61	55			03	05		''
Grote Steenweg 91	Berchem	''			81	35			03	07		''
Vogels Osylei 18	''	Bouwland			21	35				46		''
''	''	Huis			01	90				25		''
''	''	''			02	35				43		''
Kongostraat 76	Antwerpen	Weiland			29	80			01	26		''
Bergsestraat 27	Brecht	Huis			75	76			01	29		''
St Jobsestwg 32	Brasschaat	''			30	00			01	29		''
Rochussenstr. 353	Rotterdam NL	''			63	54			01	31		''
St Jobsestwg 24	Brasschaat	Weiland			73	06			01	34		''
Oosterveld 5	Berchem	''			25	00			01	13		''
St Jobse stwg 24	Brasschaat	Tuin			76	88			02	31		''
St Jobse stwg 22	''	Huis			20	00				94		''

Nr der innem	Kadaster			Wijken
	Sec	Nr.	Art	
53	C	10^{v}	8407	
60	''	9^{f3}	7124	
61	''	9^{o2}	6228	
62	''	12^{g}	5419	
63	''	16^{s}	8974	
64	''	16^{y}	6918	
65	''	16^{v}	5399	
66	''	16^{d2}	4157	
67	B	181^{G}	—	
68	''	170^{k}	6254	
69	''	231^{b}	9383	
70	''	174^{p}	9383	
71	''	169^{g}	9383	

Totale oppervlakte			Kadas. inkomen	Aantekopen oppervlakte			Akte van aankoop	Opmerking
H.	A	C.		H	A	C.		
	44	80			01	72		Volgens meting
	45	30			16	71		〃
	44	00						〃
	02	83			02	83		〃
2	74	46			04	65		〃
	84	10			02	17		〃
	57	70			01	10		〃
	23	00				42		〃
	80	30			01	45		〃
	74	36			01	67		〃
	61	76			01	53		〃
	42	11				18		〃
13	14	14			30	66		〃
2	17	85			13	23		〃
1	28	60			06	30		〃
	44	50				35		〃
3	65	80			15	52		〃
2	02	65			03	39		〃
	42	80			02	15		〃
	31	85			01	55		〃
	07	60				86		〃
	11	09			01	05		〃
	23	10			01	51		〃
	21	82			01	21		〃
	31	18			01	19		〃
	32	17			01	18		〃
	33	16			01	17		〃
	16	04			01	17		〃

Nr der innem	Kadaster			Wijken	Naam en voornamen der eigenaars
	Sec	Nr.	Art		
28	C	11^{y}	6673		De Backer - Vets, Robert Ivan Marcel
29	〃	11^{v}	6673		〃 〃 〃 〃 〃
30	〃	17^{z}	7375		Van Den Broeck - Maes Eteinne August
31	〃	17^{w}	7358		Roy - Dassen, Frans Bonaventura
32	〃	17^{p}	8049		Norga - Smeets, Raymond Aug. A
33	〃	5^{n2}	1646		Belde - Wouters, Julien Henri
34	〃	5^{w}	1646		Kaers - Wouters, Felix Joseph
35	〃	5^{m2}	4075		Nottebohm - Dekkers, Rene Sophie Gaby
36	〃	6^{l2}	1670		N.V. Ver. Energiebedrijven v/h Scheldeland E.B.E.S.
37	〃	6^{t2}	6839		Van Ginneken, Clement Ludo Jacques
38	〃	6^{k2}	7766		Pazaitis - Gysemans, Michael
39	〃	6^{l2}	8343		Kloeck - De Langhe, Josephus Virg. Al.
40	〃	6^{m2}	8811		N.V. Isolan
41	〃	6^{m}	8064		Tolleneer - Lenaerts, Herwig Marie L.
42	〃	6^{b2}	8064		〃 〃 〃 〃
43	〃	7^{f2}	7770		Martens - Horen, Constant Gabrielle
44	〃	7^{g2}	7815		Pauwels - Marien, Jan Baptist Jozef en kind.
45	〃	7^{y}	6634		Kloeck - Van Dyck, Jo Alex Wed. en kind.
46	〃	$7^{\delta 2}$	7008		De Ridder - Van Praet, Charles Louis
47	〃	7^{v}	6731		Beukelaers - De Bievre, Julius PH. C en Co
48	〃	7^{x}	7042		Rosaer - Wuyts, Albert Jan Louise
49	〃	7^{f}	7042		〃 〃 〃 〃 〃
50	〃	7^{ε}	7042		〃 〃 〃 〃 〃
51	〃	8^{c}	5025		Houbart - Schoop, Wed. Jean Jos Rene
52	〃	9^{k3}	8066		Gijsbrechts - Van Dijck Cornelius Car.
53	〃	9^{p3}	8152		Ernalsteen - Van Aken, Edgar M.L.
54	〃	9^{m3}	8056		Van Riet - Filius Hugo
55	〃	9^{n3}	8100		Verhulst - De Bruyser, Edw. Joz Walter en co
56	〃	9^{l2}	5397		Olivier Marcel Benjamin
57	〃	9^{z3}	8100		Verhulst - De Bruyser, Edw. Joz Walter en co
58	〃	9^{b4}	8666		Van Aelst - schoffers, Eteinne, Charles Marc

TABEL DER INNEMINGEN

Nr. der innem	Kadaster			Wijken	Naam en voornamen der innemingen		Woonplaats	Aard van het perceel
	Sec	Nr	Art					
1	C	149^{e2}	3148		Openbaar Centrum voor Maatschappelijk Welzijn - Afd St Elisabeth Gasth		Antwerpen	Bos
2	〃	149^{h2}	3148		〃 〃 〃 〃 〃		〃	〃
		149^{k}	3148		〃 〃 〃 〃 〃		〃	〃
3	〃	148^{v6}	6977		Van Brempt - De Vos, Vitalis	Grote Markt 38	〃	〃
4	〃	148^{w7}	6977		Van Brempt - De Vos, Vitalis	Grote Markt 38	〃	〃
5	〃	148^{u6}	6825		Luykx - Vermeiren. Louis Jeanette Frans	St Antoniusbn 43	Brecht	〃
6	〃	148^{c7}	4459		Vermeiren - Mertens, Henri Gertrude Antoine	St Jobsestwg 86	Antwerpen	Tuin
7	〃	148^{f8}	7041		Dom - Donne, Armandus Maria Wed + kinder	Columbiastr. 183	〃	Vakan/Verb.
8	〃	148^{w}	3424		Van De Poel - Dornus Jan Joris Arthur	K. de Preterlei 132	Borgerhout	Tuin
9	〃	148^{k8}	3423		Celis - Adriaensen. Frans Jan	St Jobsestwg 80	Brasschaat	〃
					Adriaensen - Jozef Emiel Armond	Lundenstr 13	Deurne	
10	〃	148^{h8}	3422		Willockx - Bosschaerts, Walter L. Angelica	St Jobsestwg 76	Brasschaat	〃
11	〃	148^{g8}	3422		〃 〃 〃 〃	〃	〃	Bouwgrond
12	〃	146^{b}	6017		De Roeck - Willemse. Andre Louis en Consoorten	Jan Van Rijswijckl. 6	Antwerpen	Bos
13	〃	145^{w}	6017		〃 〃 〃 〃 〃	〃	〃	〃
14	〃	$93/2^{d}$	6017		〃 〃 〃 〃 〃	〃	〃	〃
15	〃	89^{t}	6017		〃 〃 〃 〃 〃	〃	〃	Weg
16	〃	$93/2^{c}$	6017		〃 〃 〃 〃 〃	〃	〃	Bos
17	〃	89^{p}	22		Brasschaat, De Gemeente		Brasschaat	Weg
18	〃	9^{e2}	4949		Lambillote - Vandenbussche, Jos Henri	St Jobsestwg 67	〃	Park
19	〃	9^{s}	4641		De Wickere - Van Meerbeek Remy Jos Wed + kind.	Berrelei 12	〃	Bouwgrond
20	〃	9^{k2}	6287		Bailly - Janssens, Armand Antoine Alb. Alf.	Brechtsebaan 117	〃	Huis
21	〃	9^{a4}	7015		De Wit - Cas, Marcel Louis Jules	Bevrijdingslei 1	〃	〃
22	〃	9^{h3}	7027		Jacobs - Verheinstraeten, Jos Julia Jan	Bredabaan 336	〃	Bouwgrond
23	〃	9^{g3}	7927		Nietvelt - Schuerwegh, Frank Alfons Maria	St Jobsestwg 67	〃	Huis
24	〃	11^{e2}	7444		Hofkens Schrauwen, Frans	〃 65	〃	〃
25	〃	11^{s2}	7458		Van Der Jonckheyd, Antonissen Paul Jos	〃 91	〃	〃
26	〃	11^{c2}	8107		Wouters - De Gendt, Adolf Jul T.	〃 61	〃	〃
27	〃	11^{b2}	7429		Dombrecht - DHauwer, Charles Bernard Leon	〃 77	〃	〃

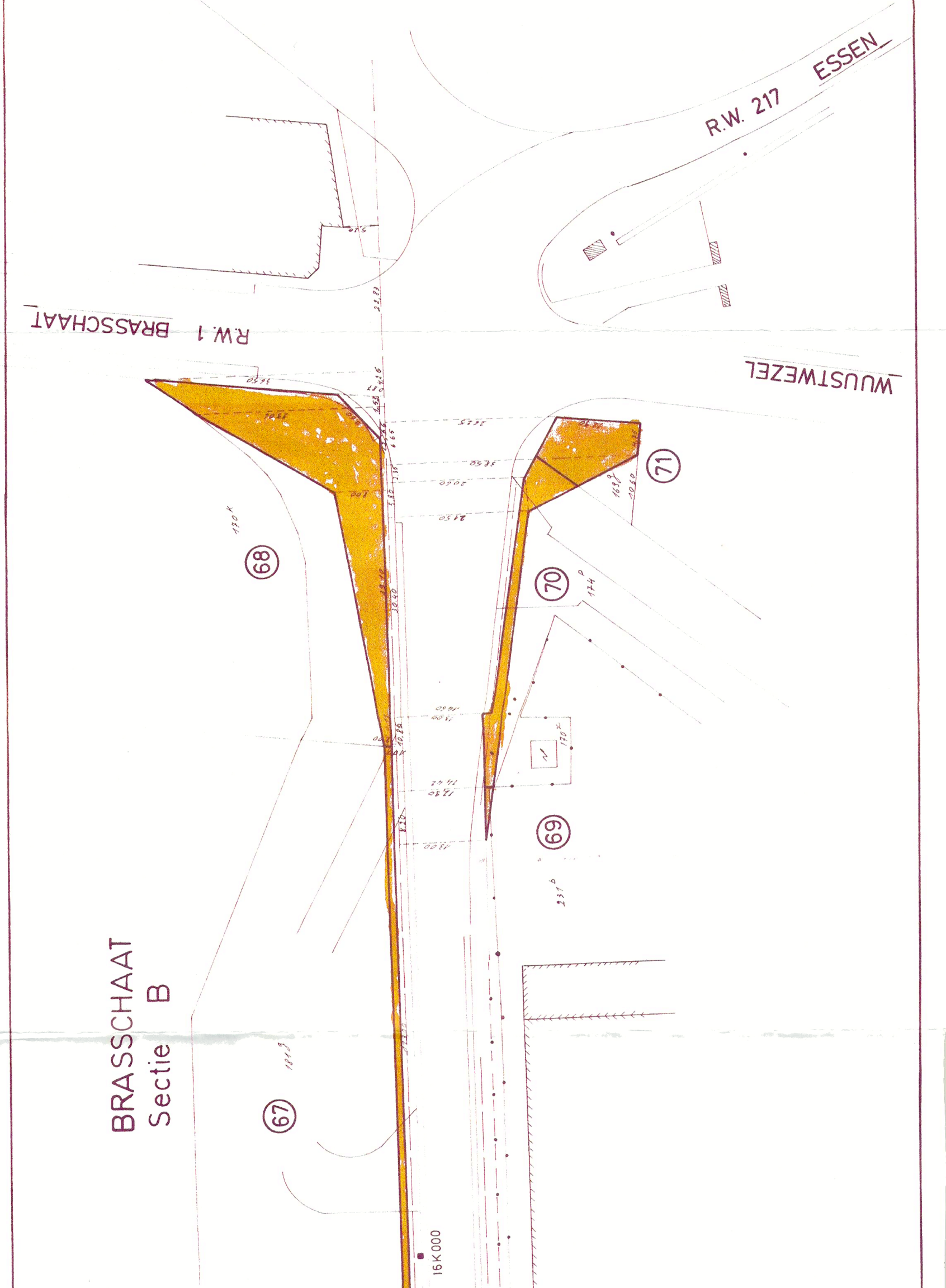

BRASSCHAAT
Sectie B

R.W. 217
ESSEN
R.W. 1 BRASSCHAAT
WUUSTWEZEL
71
68
70
69
67
16K000

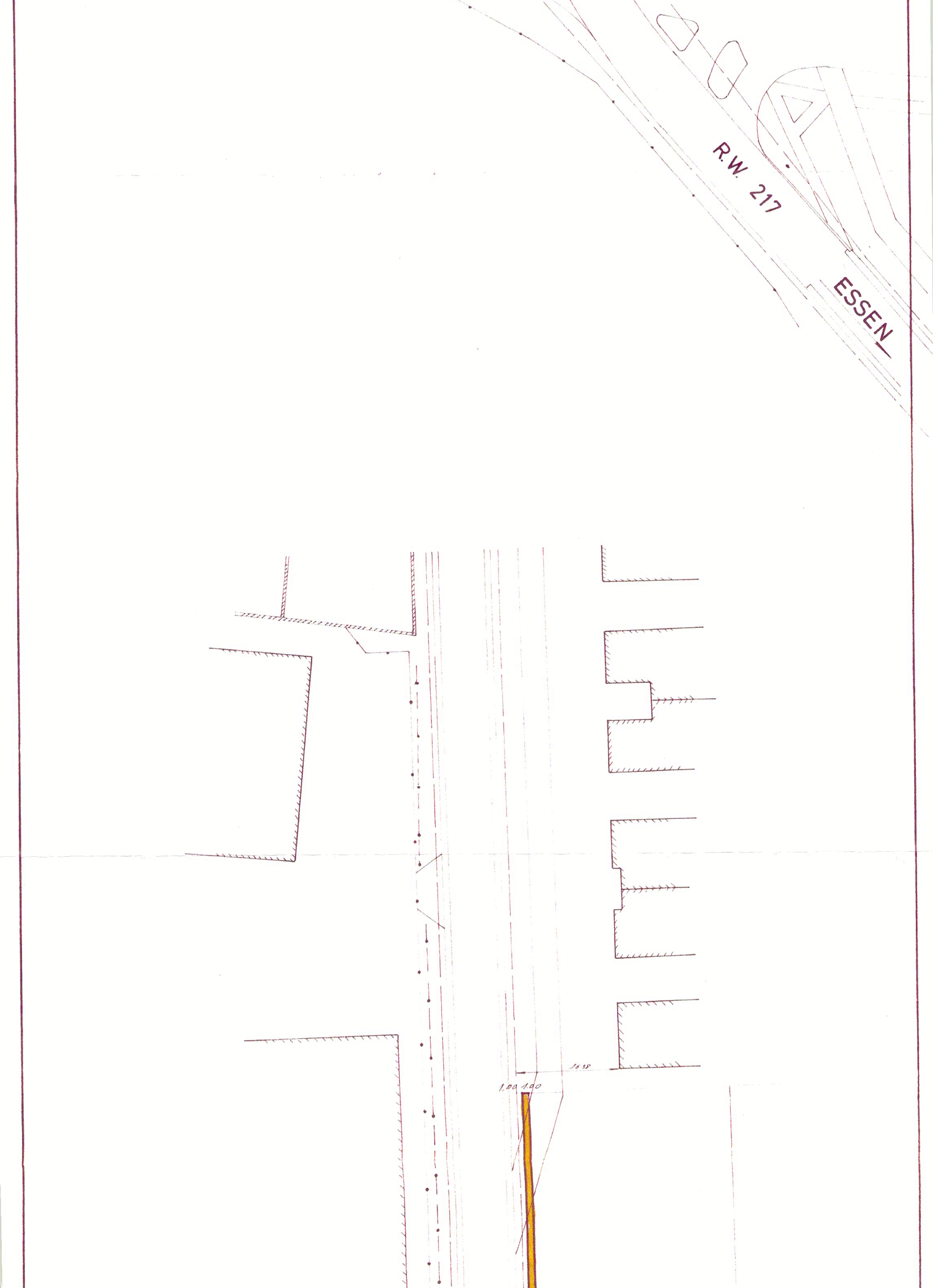
R.W. 217
ESSEN
16.38
1.00
1.00

BRASSCHAAT
Sectie C

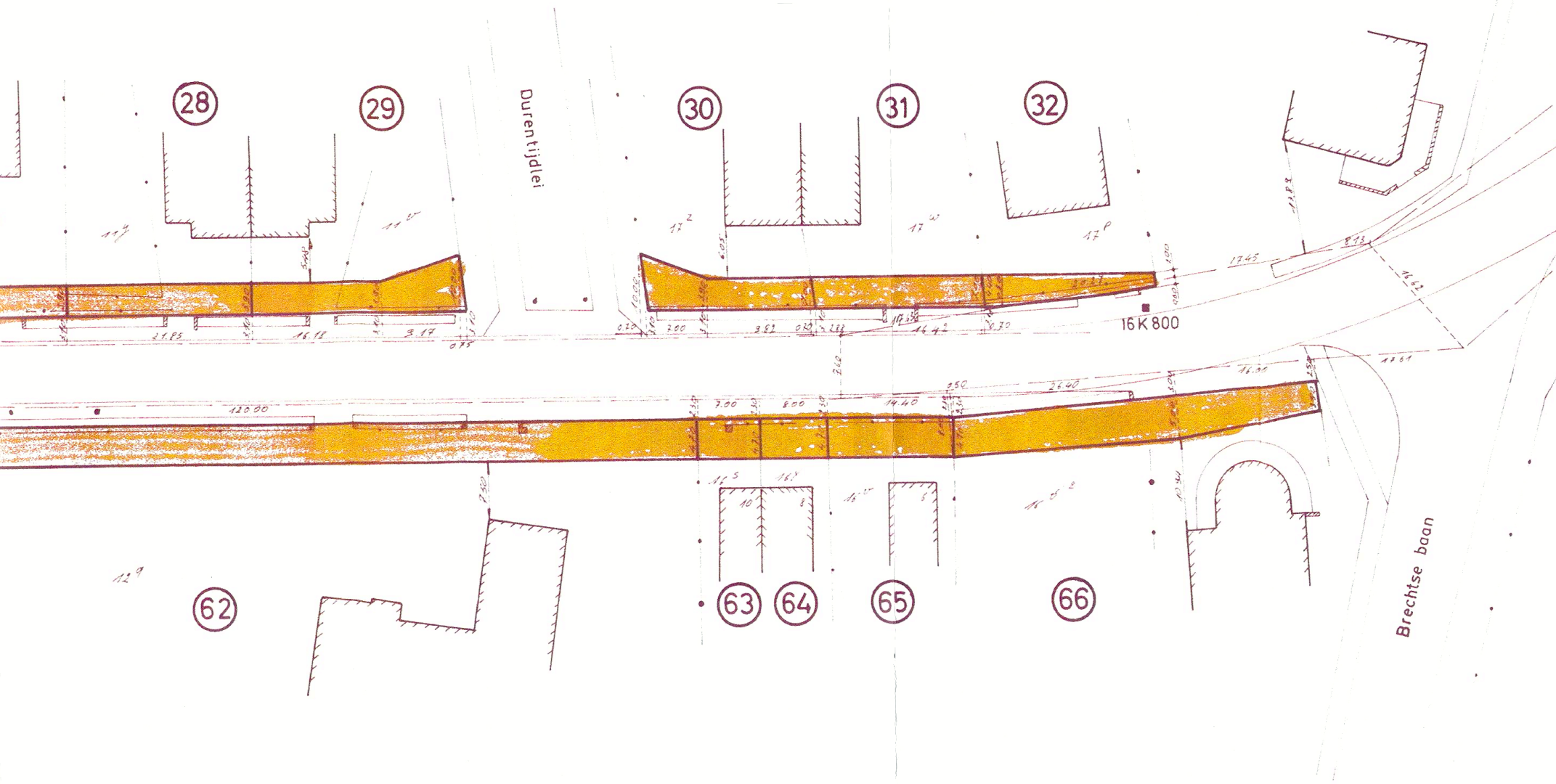
28
29
Durentijdlei
30
31
32
16K800
Brechtse baan
62
63
64
65
66
21.85
16.18
3.17
0.75
2.00
3.82
14.42
0.70
17.45
8.13
16.62
13.61
16.30
26.40
14.40
8.00
7.00
120.00
7.30
2.60
2.50
10.00
11y
11v
17z
17w
17p
12g
17s
16x
16v
16s2

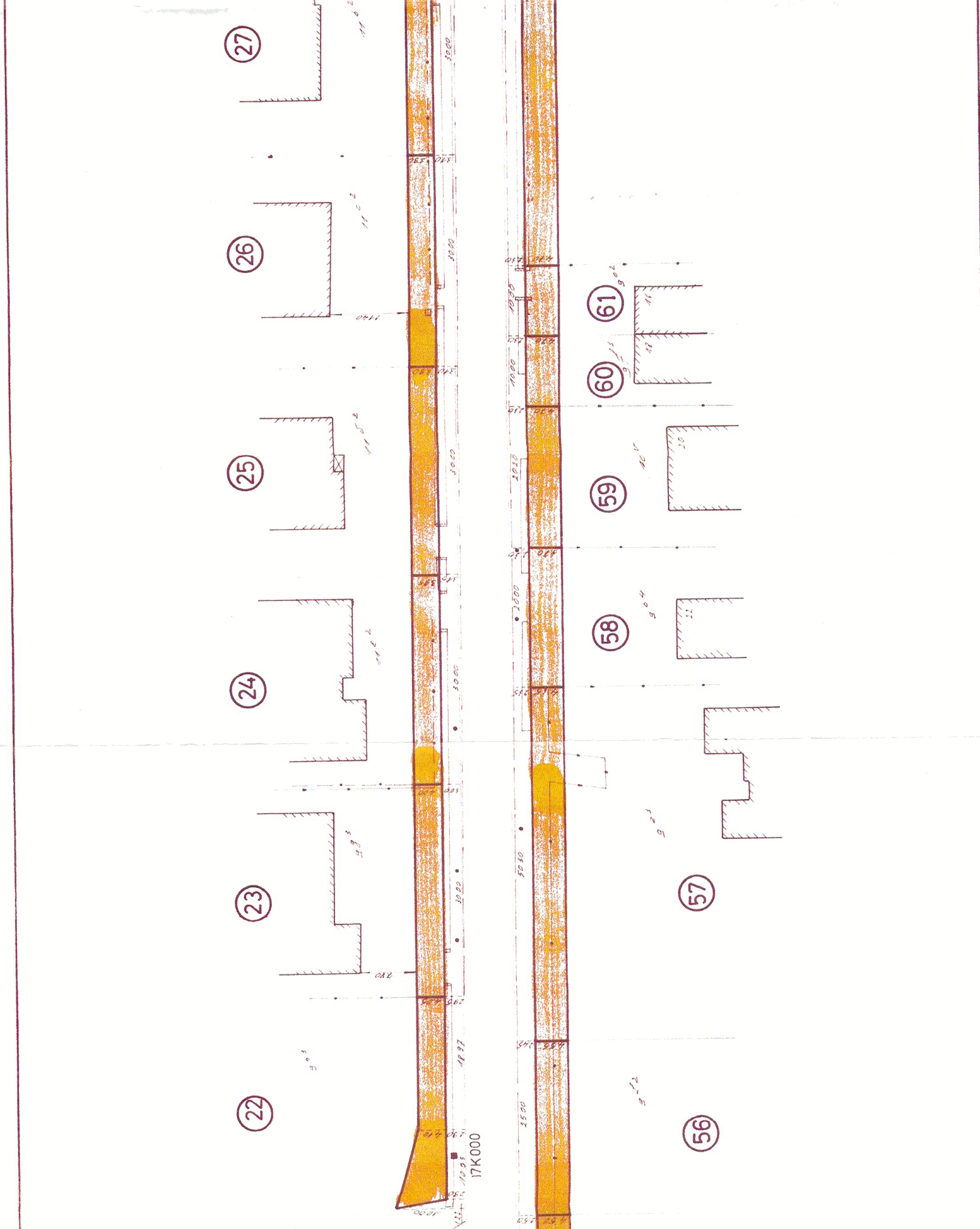
㉗
㉖
㉕
㉔
㉓
㉒
(61)
(60)
(59)
(58)
(57)
(56)
3000
3000
3000
3000
3000
1440
17K000
2020
2000
5030
2500

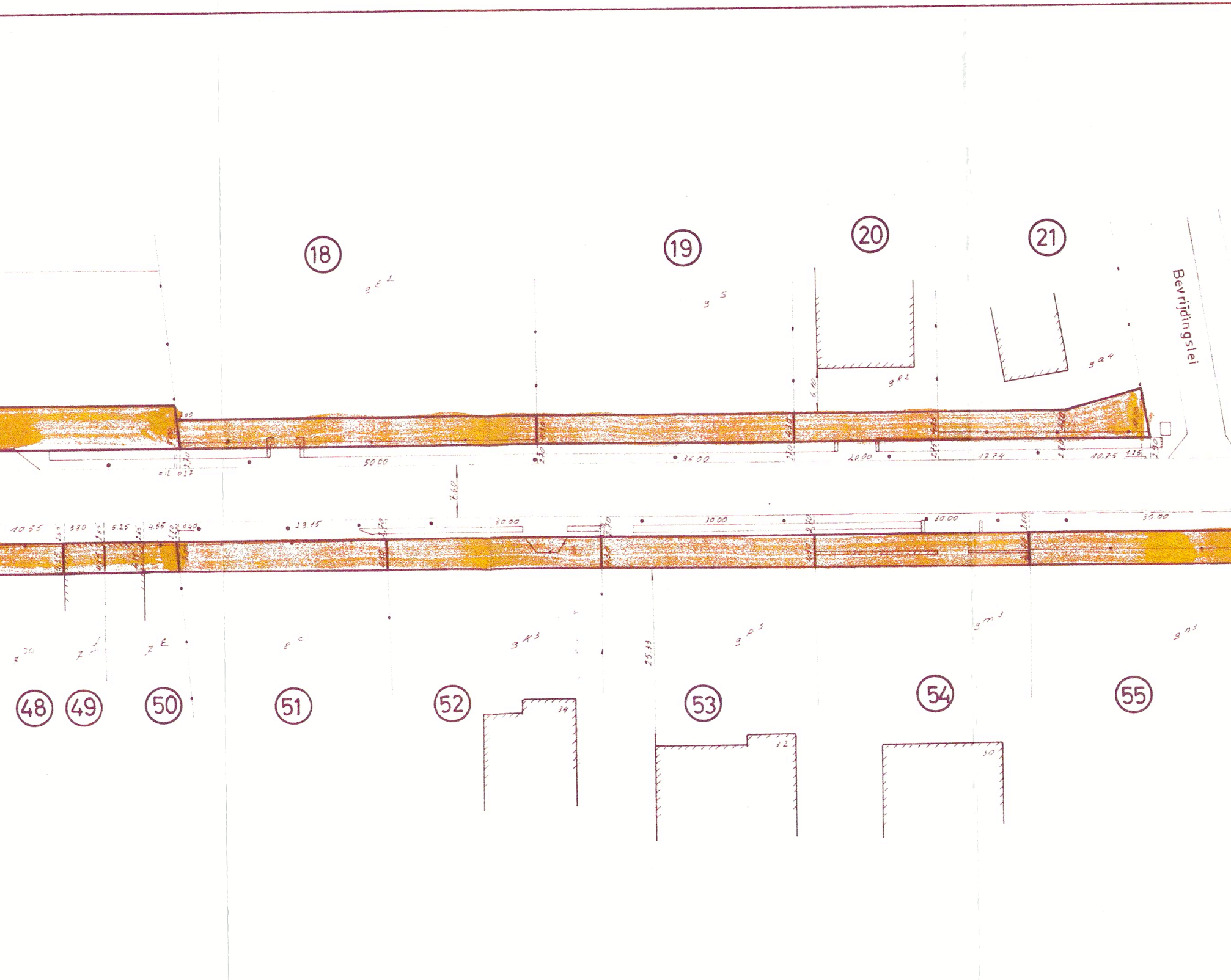
⑱
⑲
⑳
㉑
Bevrijdingslei
50.00
36.00
20.00
12.74
10.75
7.60
10.55
5.80
5.25
4.55
29.15
30.00
30.00
30.00
30.00
25.33
48
49
50
51
52
53
54
55



17
16
47
46
45
63.15
11.50
20.90
10.90
245.85
4.70

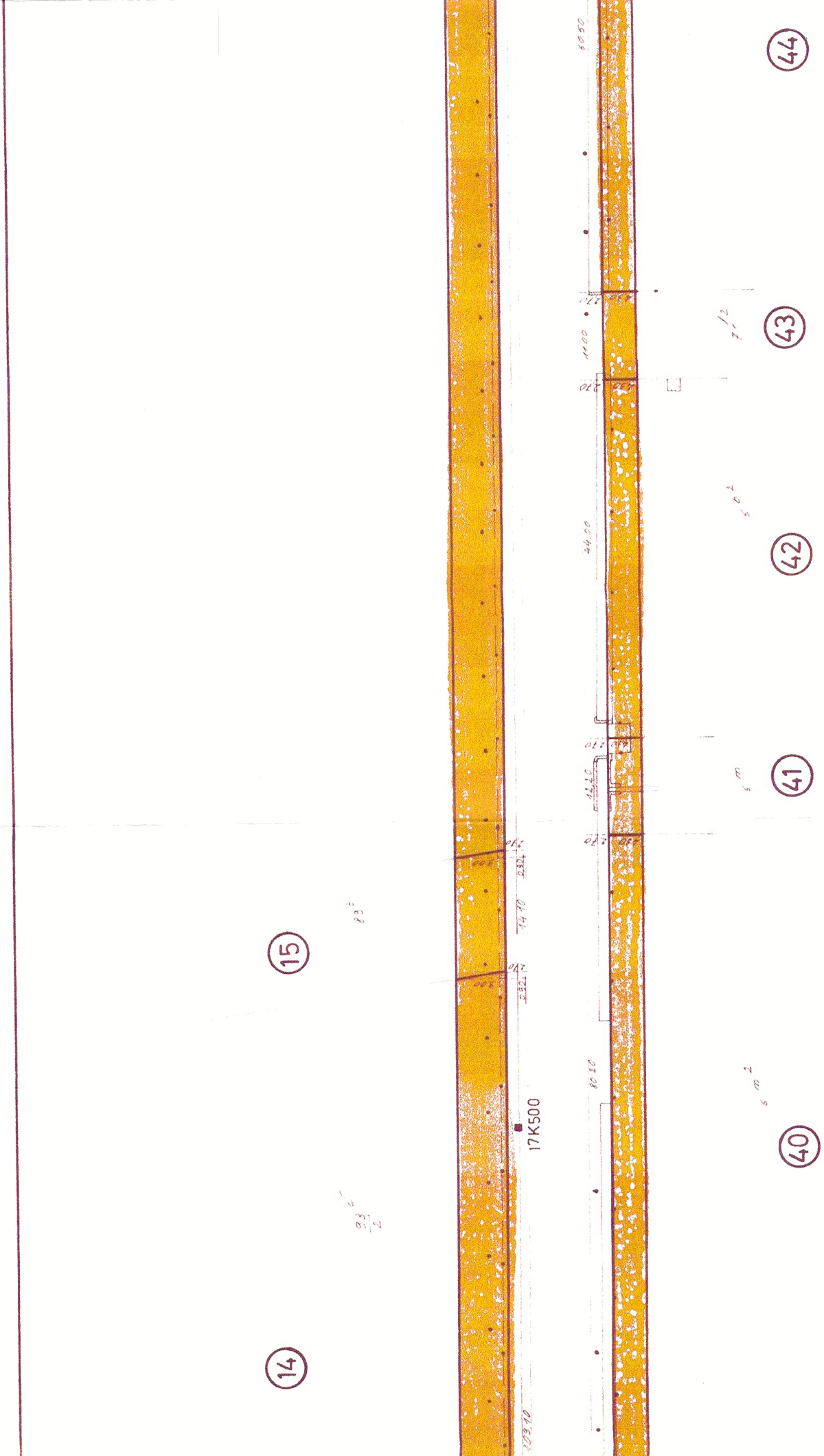
44
43
42
41
40
15
14
17K500
11.00
44.00
14.10
80.20

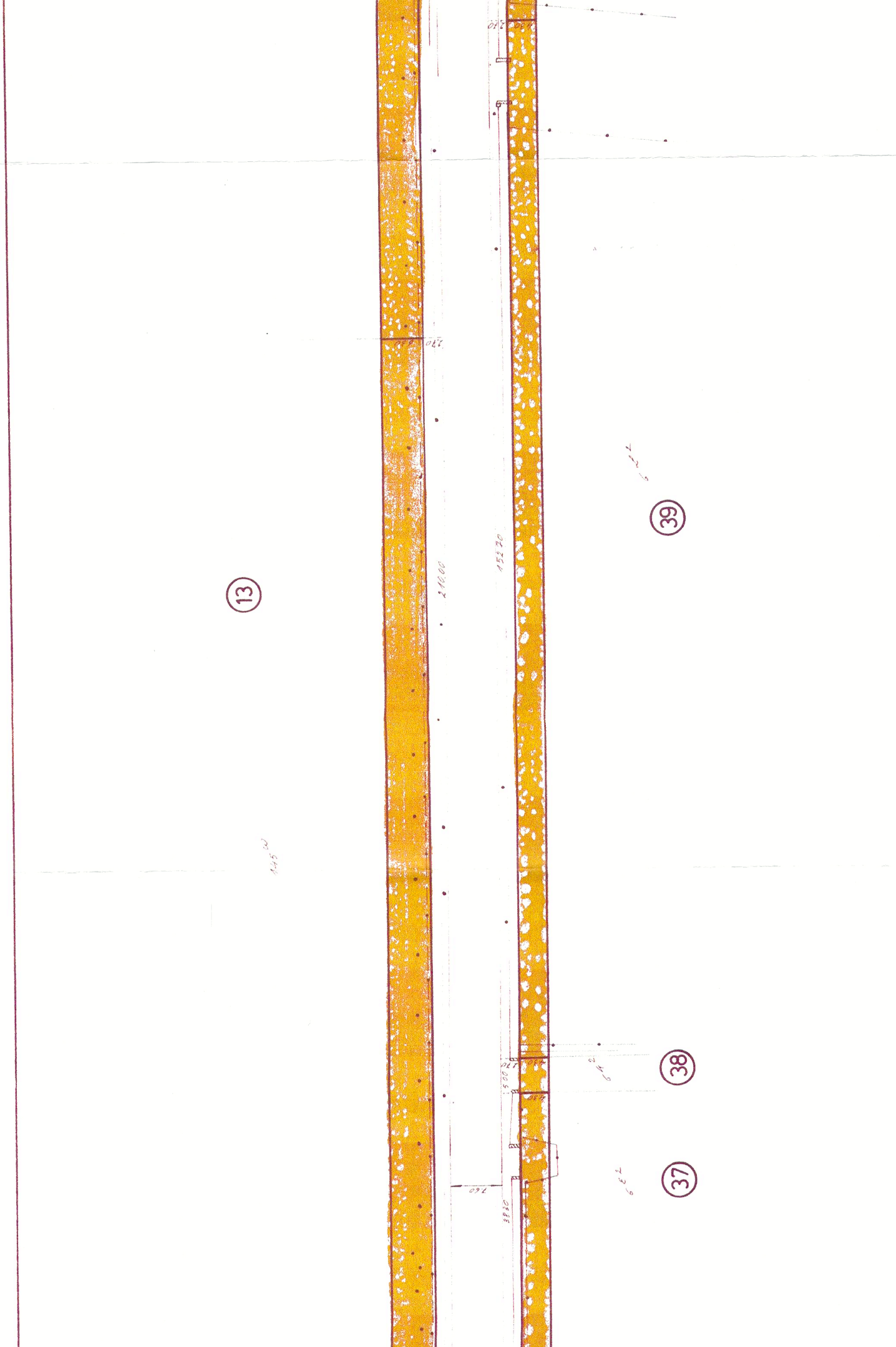
13
39
38
37
210,00
152,70
145,00
5,00
7,60
38,30

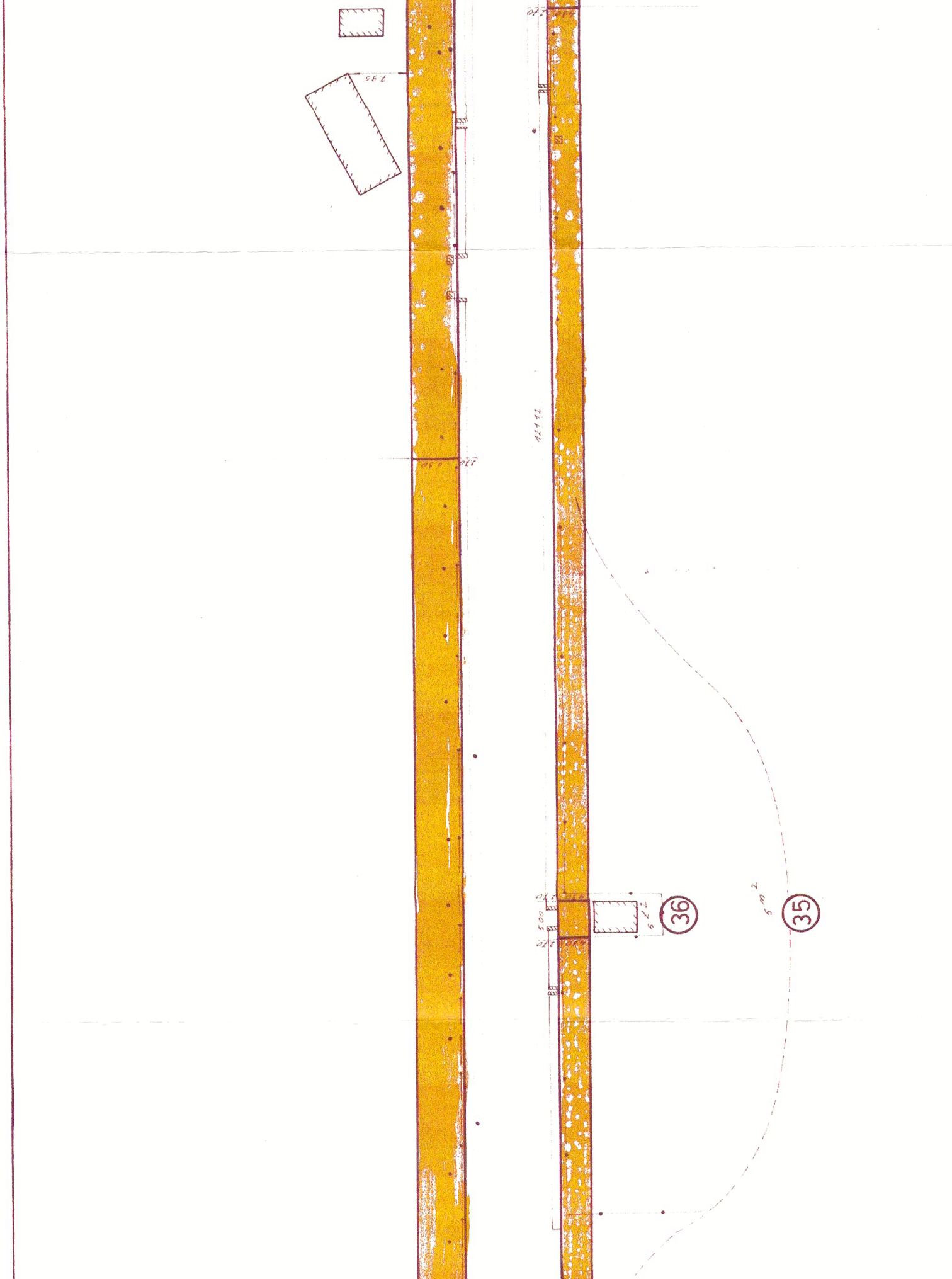
7.95
2.20
12112
2.20
5.00
2.20
5.22
36
5m2
35

12
146 b
38975
18K000
20748