Goedgekeurd K.B. 30.12.68

Provincie en Arrondissement Antwerpen

GEMEENTE BRASSCHAAT

LAGE KAART 2e DEEL

BUURTWEG Nr 12

VAK : GUYOTDREEF – SCHAEGENDREEF

ONTEIGENINGSPLAN

Schaal 1/500

Opgemaakt door de ondergetekende ontwerper, technisch ingenieur meetkundig schatter van O.G. W. DE WINTER Frilinglei 33 te Brasschaat

Brasschaat, de

Voorlopig goedgekeurd door de Gemeenteraad van Brasschaat, in zitting van :

Bij bevel :

De secretaris, De Burgemeester

Het College van Burgemeester en Schepenen van Brasschaat bevestigt dat onderhavig plan ten gemeentehuize ter inzage van het publiek werd neergelegd gedurende het openbaar onderzoek van tot

Namens het College van Burgemeester en Schepenen

Bij bevel :

De secretaris De Burgemeester,

Bepaald goedgekeurd door de Gemeenteraad van Brasschaat, in zitting van :

Bij bevel :

De secretaris, De Burgemeester,

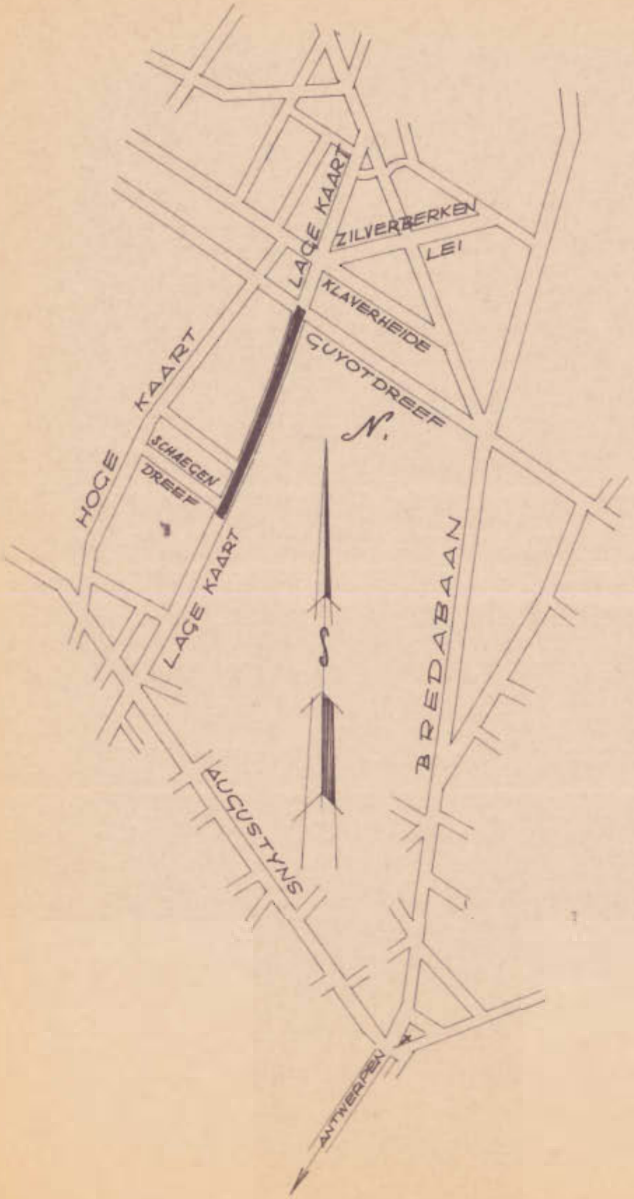
LAGE KAART
ZILVERBERKEN LEI
KLAVERHEIDE
GUYOTDREEF
N.
KAART
HOGE
SCHAEGEN DREEF
LAGE KAART
BREDABAAN
AUGUSTYNS
ANTWERPEN

LIGGINGSPLAN

1/20.000

VERKLARI

—	Rooilyn
🟨	Aan openbare weg
58ⁿ	Kadasternummer
①	Volgnummer
554	Huisnummer
═	Gracht
---·---	Haag
—×—	Draadafsluiting

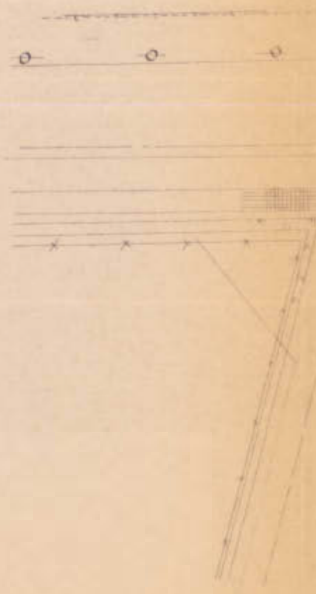

N G

toe te voegen gedeelten

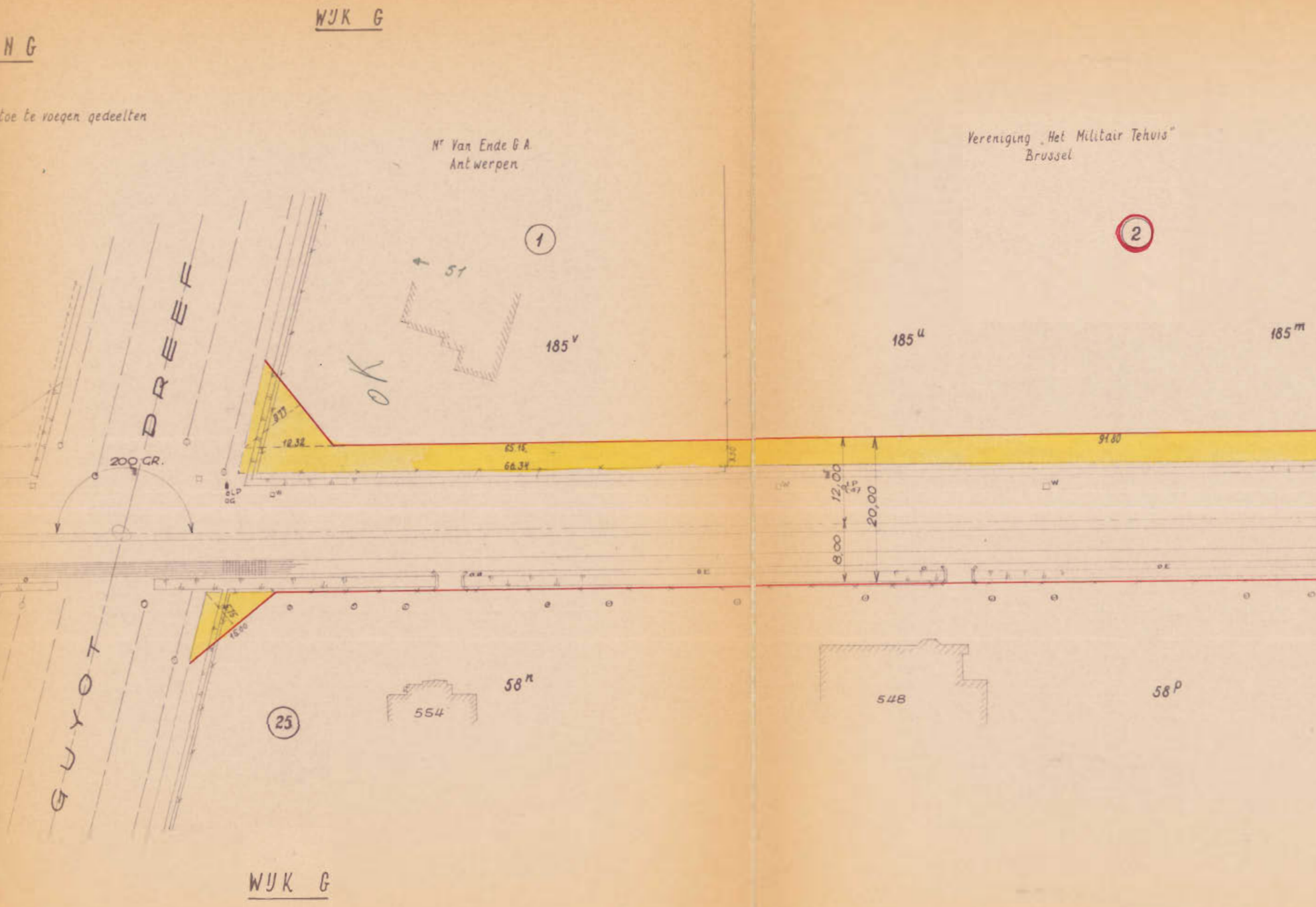
WIJK G
Mr Van Ende G.A.
Antwerpen
①
51
185v
OK
9.17
12.32
65.15
66.34
200 GR.
DREEF
GUYOT
16.00
㉕
554
58n
Vereniging „Het Militair Tehuis"
Brussel
②
185u
185m
91.80
12.00
20.00
8.00
548
58p
WIJK G

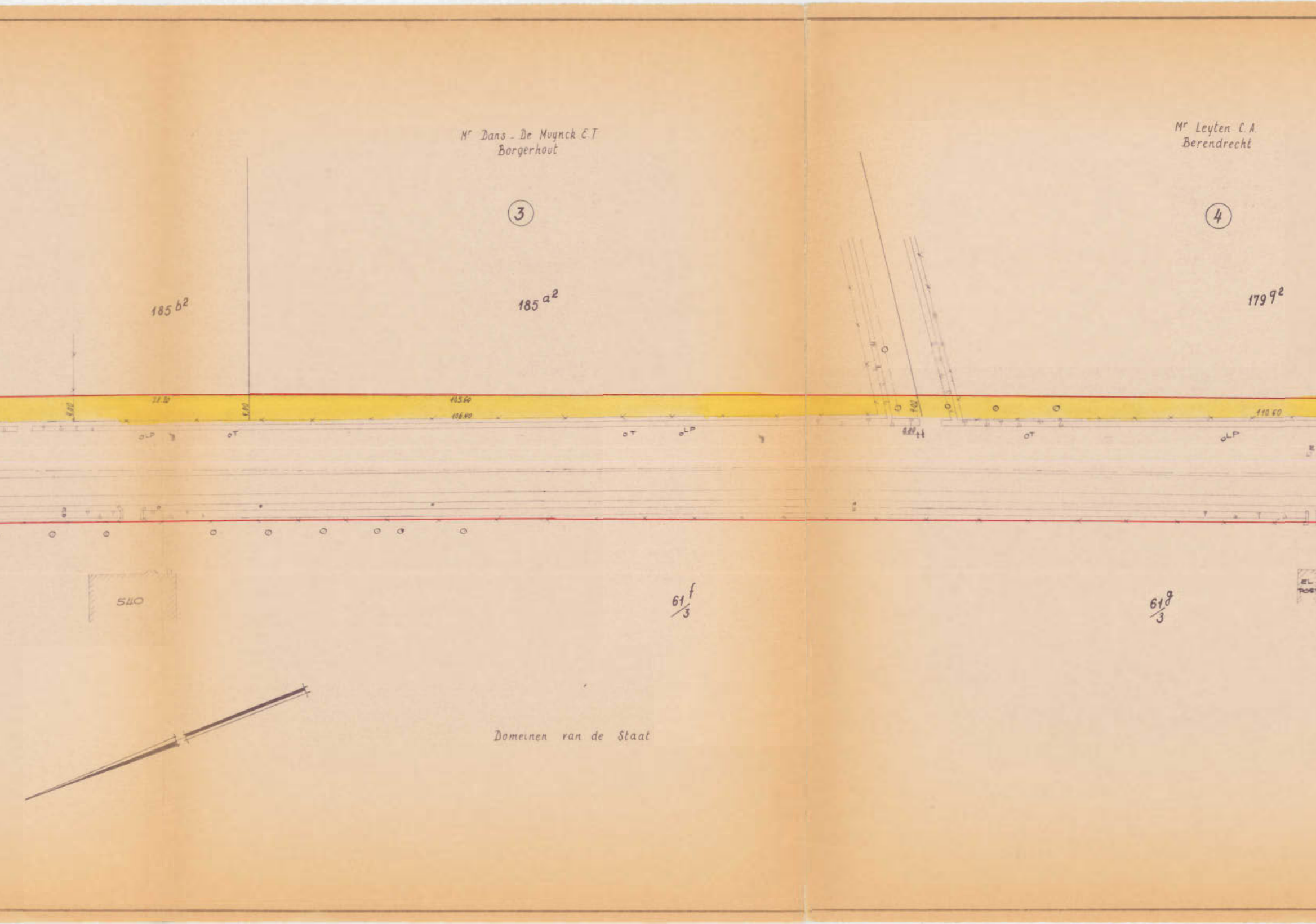

Mr Dans - De Muynck E.T
Borgerhout
Mr Leyten C.A.
Berendrecht
3
4
185 b2
185 a2
179 g2
8.00
38.80
8.00
105.60
106.40
8.00
8.00
110.60
oLP
oT
oT
oLP
oT
oLP
540
61 f/3
61 g/3
EL
Domeinen van de Staat

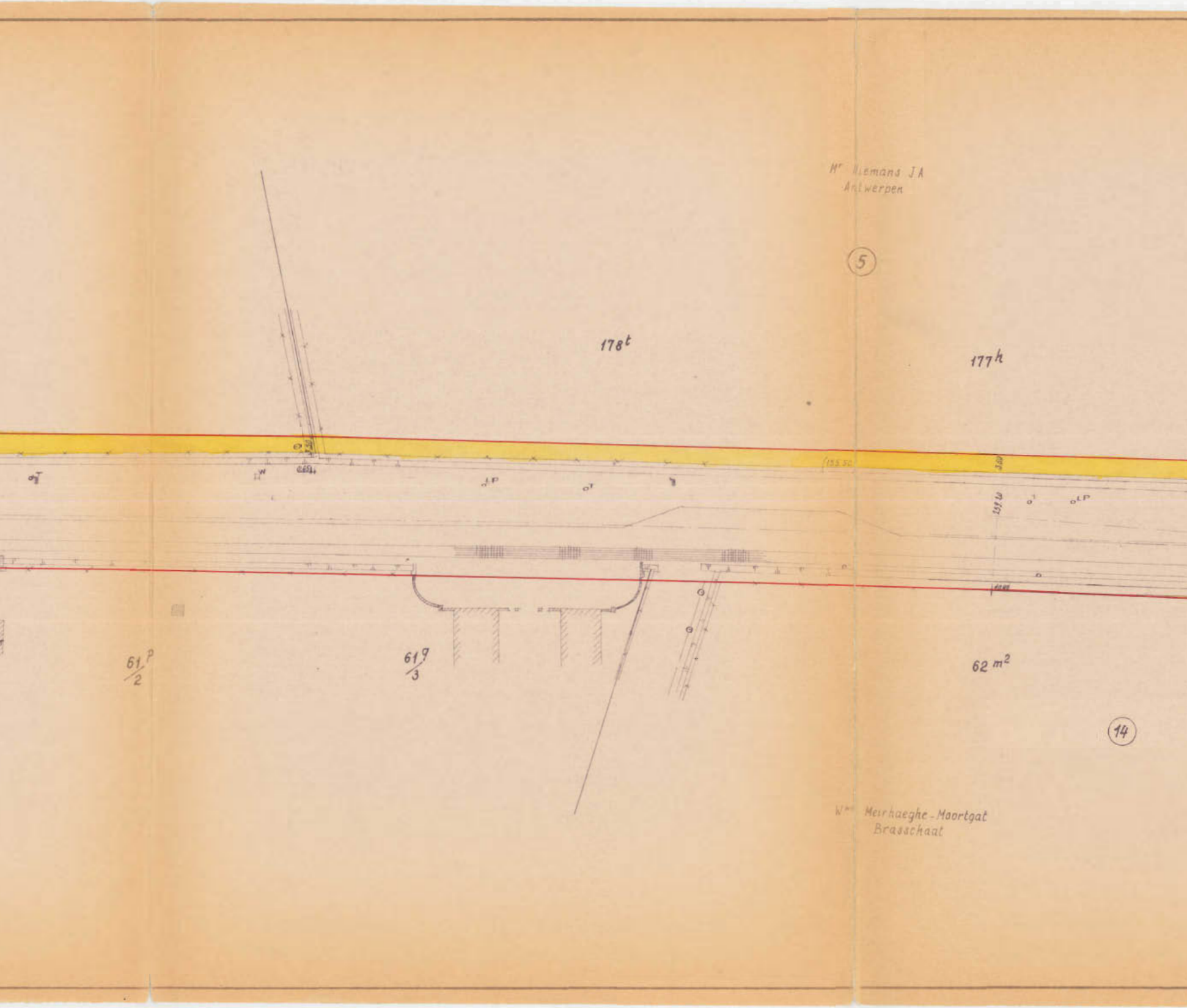
Mr iemans J.A
Antwerpen
⑤
178t
177h
61 p/2
61 g/3
62 m2
⑭
Wwe Meirhaeghe-Moortgat
Brasschaat

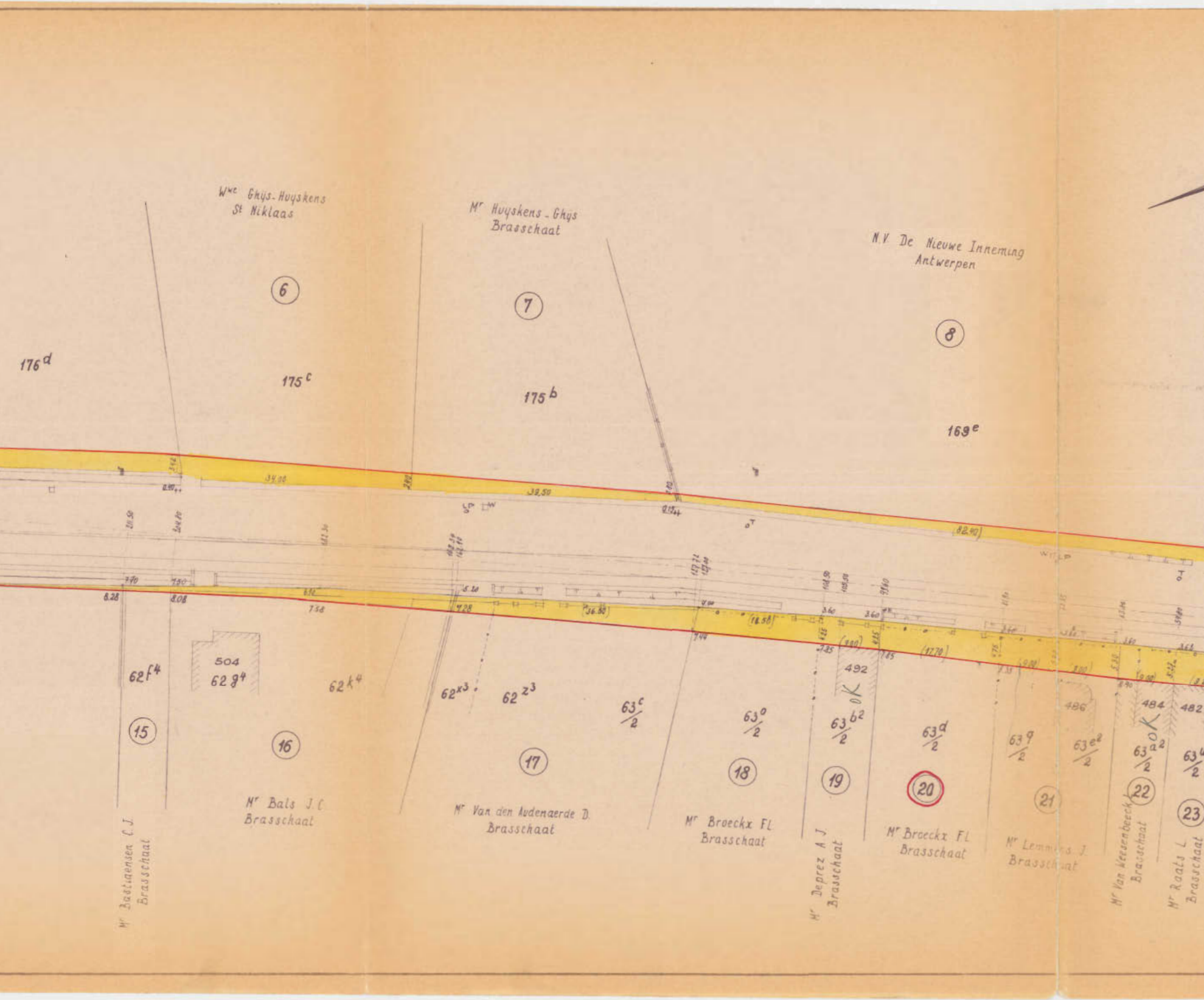
Wwe Ghys-Huyskens
St Niklaas
Mr Huyskens - Ghys
Brasschaat
N.V. De Nieuwe Inneming
Antwerpen
6
7
8
176d
175c
175b
169e
504
62g4
62f4
62k4
62x3
62z3
63c/2
63o/2
63b2/2
63d/2
63q/2
63e2/2
63a2/2
492
486
484
482
OK
OK
15
16
17
18
19
20
21
22
23
Mr Baetaensen C.J.
Brasschaat
Mr Bals J.C.
Brasschaat
Mr Van den Audenaerde D.
Brasschaat
Mr Broeckx Fl.
Brasschaat
Mr Deprez A.J.
Brasschaat
Mr Broeckx Fl.
Brasschaat
Mr Lemmens J.
Brasschaat
Mr Van Weesenbeeck
Brasschaat
Mr Raats L.
Brasschaat

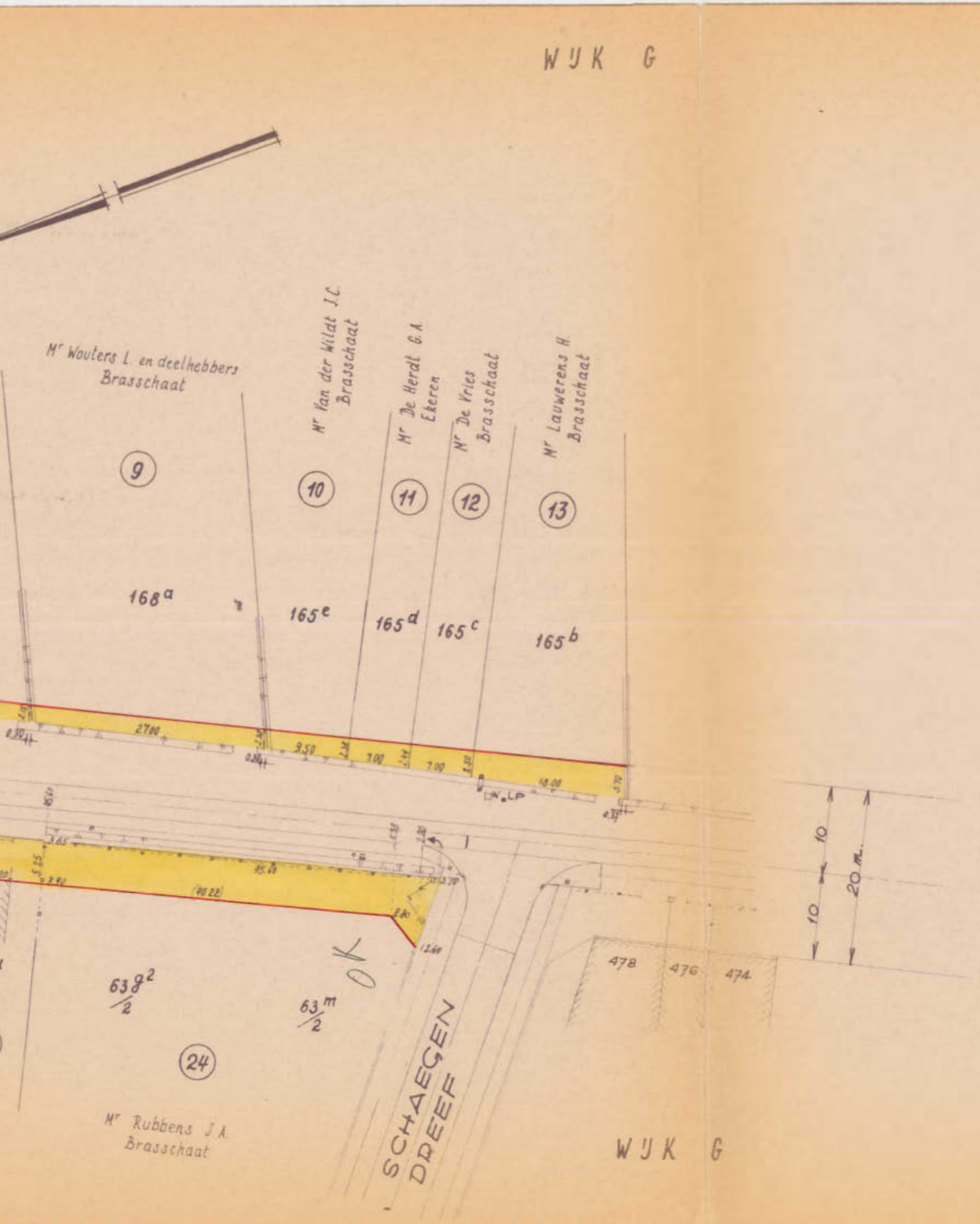
WIJK G
Mr Wouters L. en deelhebbers
Brasschaat
Mr Van der Wildt J.C.
Brasschaat
Mr De Herdt G.A.
Ekeren
Mr De Vries
Brasschaat
Mr Lauwerens H.
Brasschaat
9
10
11
12
13
168a
165e
165d
165c
165b
10
10
20 m.
478
476
474
63g2/2
63m/2
24
Mr Rubbens J.A.
Brasschaat
SCHAEGEN DREEF
WIJK G

ONTEIGENENDE INSTANTIE
BRASSCHAAT DE GEMEENTE

TABEL DER IN

Volgnummer	Kadaster		Naam, voornaam en adres der eigenaars	Aard van de in te lijven gron
	Sectie	Nummer		
1	G	185^{v}	Van Ende G.A. , Provinciestraat 73 T.P.	
2	G	$185^{a}, 185^{m}, {}^{b2}$	Vereniging „Het Militair Tehuis" , Handelsstr. 111 Brussel	
3	G	185^{a2}	Dans - De Muynck E. , Dodoensstraat 47 , Borgerhout	
4	G	179^{q2}	Leyten C.A. , Bosstraat 1 Berendrecht	
5	G	$178^{t}, 177^{h}, 176^{d}$	Niemans J.A. , Italiëlei 151 Antwerpen	
6	G	175^{c}	Wwe Ghys - Huyskens , Zamanstraat 39 St. Niklaas	
7	G	175^{b}	Huyskens - Ghys P.J. , Leopoldslei 172 T.P.	
8	G	169^{e}	My „De Nieuwe Inneming" , Belgiëlei 83 Antwerpen	
9	G	168^{a}	Wouters L. en deelh. , Lage Kaart 417 T.P.	
10	G	165^{e}	Van der Wildt J.C. , Truyenstraat 41 T.P.	
11	G	165^{d}	De Herdt G.A. , Veltwycklaan 26 Ekeren.	
12	G	165^{c}	De Vries J. , Van Hemelrycklei 17 T.P.	
13	G	165^{b}	Lauwerens H.G. Lage Kaart T.P.	
14	G	62^{m2}	Wwe Meirhaeghe - Moortgat en kin. , Leopoldslei 71 T.P.	
15	G	62^{f4}	Bastiaensen C.J. en kin. , Lage Kaart 504 T.P.	
16	G	$62^{k4}, {}^{g4}$	Bals J.C. , Hoge Kaart 24 T.P.	
17	G	$62^{x3}, 62^{z3}, 63^{c}/2$	Van den Audenaerde D.J. , Lage Kaart 498 T.P.	
18	G	$63^{o}/2$	Broeckx F.L. , Lage Kaart 494 T.P.	
19	G	$63^{b2}/2$	Deprez A.J. , Lage Kaart 492 T.P.	
20	G	$63^{d}/2$	Broeckx F.L. , Lage Kaart 494 T.P.	
21	G	$63^{g}/2, 63^{e2}/2$	Lemmens J. , Lage Kaart 486 T.P.	
22	G	$63^{a2}/2$	Van Weesenbeeck L. , Hofstraat 49 T.P.	
23	G	$63^{u}/2$	Raats L.L. , Hofstraat 17 T.P.	
24	G	$63^{g2}/2, 63^{m}/2$	Rubbens J.A. , Lage Kaart 480 T.P.	
25	G	58^{n}	Domeinen van de Staat	

L U V I N G E N

d	Schatting van de gronden per m^2	Oppervlakte volgens kadaster	Oppervlakte van de inlijving	Voor de inlijving te betalen som	Voor vergoedingen te betalen som	Globale te betalen som
		m^2	m^2			
			303.			
			457.			
			424.			
			415.			
			543.			
			99.			
			63.			
			122			
			60.			
			23.			
			17.			
			17			
			55.			
			14.			
			4.			
			35.			
			98			
			73.			
			38.			
			80.			
			90.			
			48.			
			48.			
			240.			
			43.			