goedgek. K.B. 30.12.68. 575.22:506.17

Provincie en Arrondissement Antwerpen

GEMEENTE BRASSCHAAT

LAGE KAART 6e DEEL

BUURTWEG Nr 12

VAK : HENRILEI — MOLENWEG

ONTEIGENINGSPLAN

Schaal 1/500

Opgemaakt door de ondergetekende ontwerper, technisch ingenieur, meetkundig schatter van O.G. W. DE WINTER Frilinglei 33 te Brasschaat

Brasschaat, de

Voorlopig goedgekeurd door de Gemeenteraad van Brasschaat, in zitting van :

Bij bevel :

De secretaris, *De Burgemeester*

Het College van Burgemeester en Schepenen van Brasschaat bevestigt dat onderhavig plan ten gemeentehuize ter inzage van het publiek werd neergelegd gedurende het openbaar onderzoek van tot

Namens het College van Burgemeester en Schepenen

Bij bevel :

De secretaris *De Burgemeester,*

Bepaald goedgekeurd door de Gemeenteraad van Brasschaat, in zitting van :

Bij bevel :

De secretaris, *De Burgemeester,*

LIGGINGSPLAN

SCHAAL 1/20.000

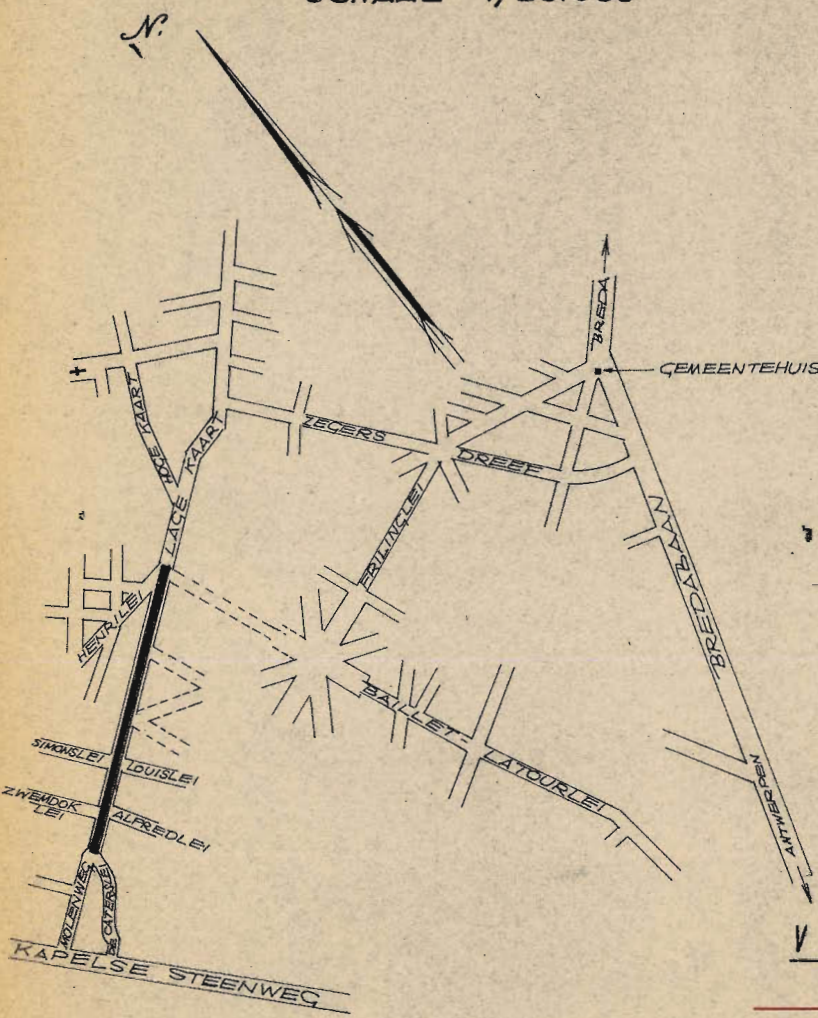
N.
BREDA
GEMEENTEHUIS
ZEGERS DREEF
HOGE KAART
LAGE KAART
FRILINGLEI
HENRILEI
BAILLET-LATOURLEI
BREDABAAN
ANTWERPEN
SIMONSLEI
LOUISLEI
ZWEMDOK LEI
ALFREDLEI
MOLENWEG
DE CATERSLEI
KAPELSE STEENWEG

VE

94x

①

68

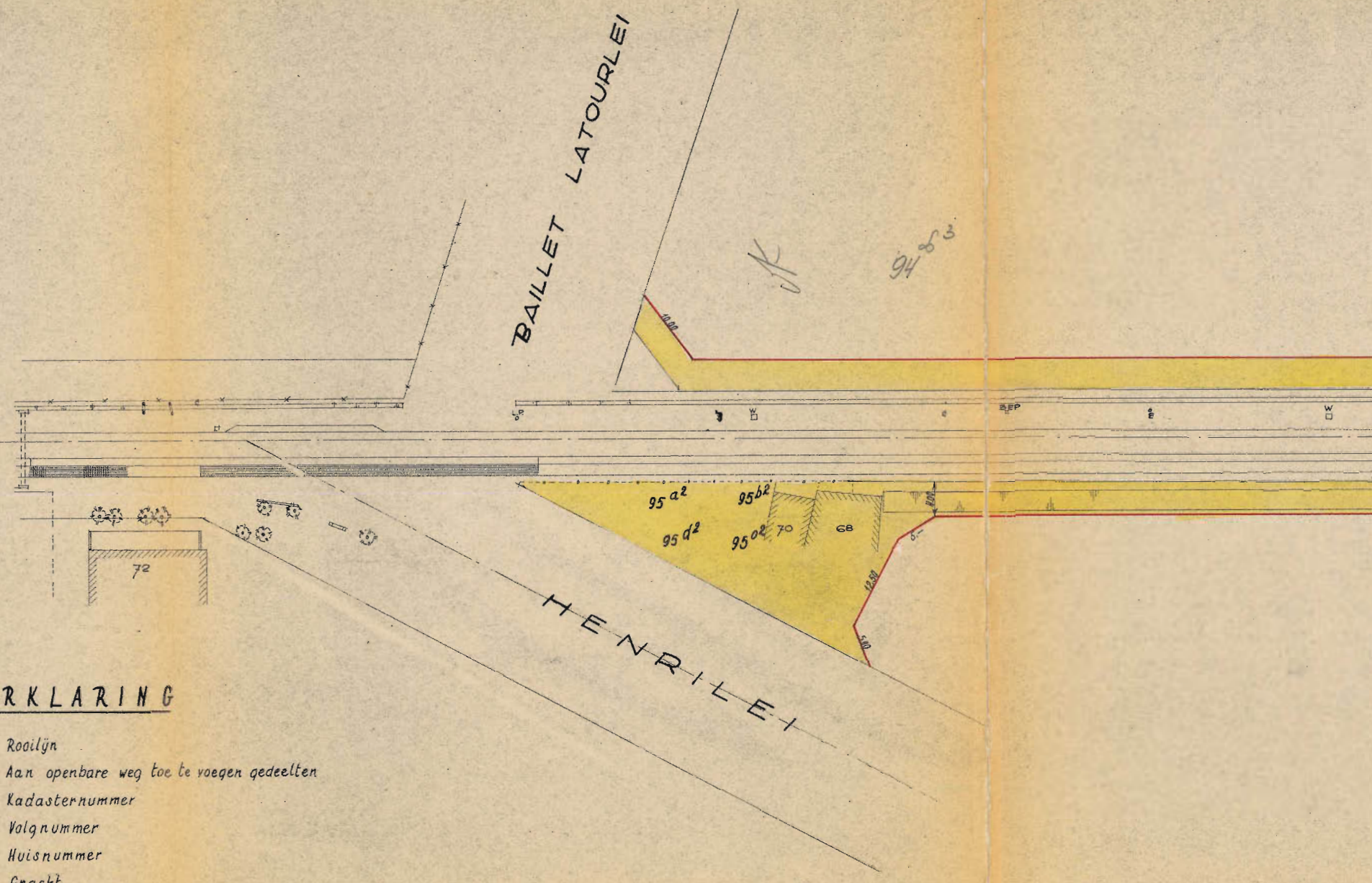
BAILLET LATOURLEI
HENRILEI
94 b3
95 a2
95 b2
95 d2
95 c2
70
68
72
10.00
8.00
5.-
12.50
5.00
W
EP

RKLARING

Rooilijn

Aan openbare weg toe te voegen gedeelten

Kadasternummer

Volgnummer

Huisnummer

Gracht

Haag

Draadafsluiting

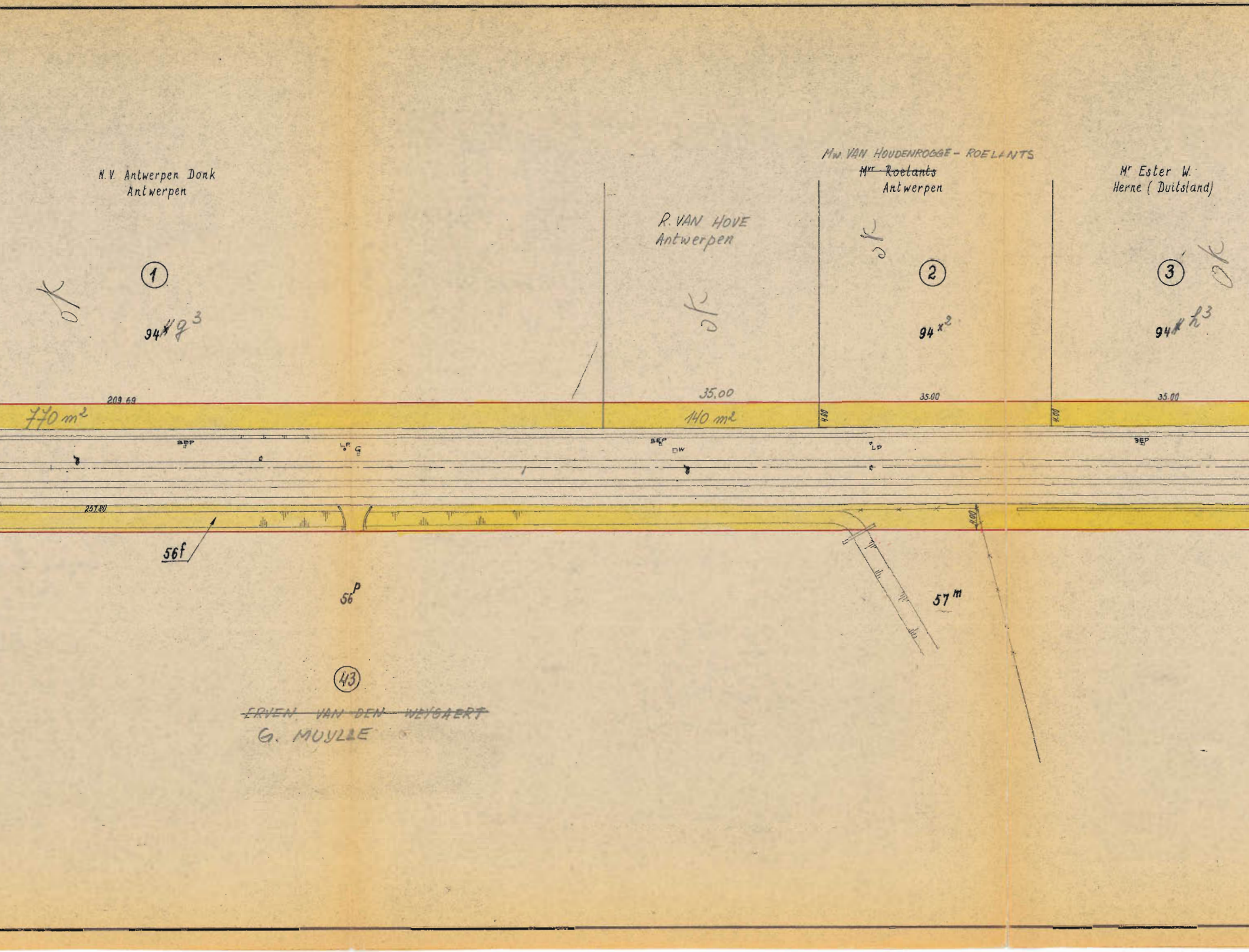
N.V. Antwerpen Donk
Antwerpen
①
94~~x~~ g³
R. VAN HOVE
Antwerpen
Mw. VAN HOUDENROGGE - ROELANTS
~~Mr Roelants~~
Antwerpen
②
94x²
Mr Ester W.
Herne (Duitsland)
③
94~~x~~ h³
209.69
35.00
35.00
35.00
770 m²
140 m²
4.00
4.00
BEP
LP
G
BEP
DW
LP
BEP
257.80
4.00
56f
56p
57m
㊸
~~ERVEN VAN DEN WEYGAERT~~
G. MUYLLE

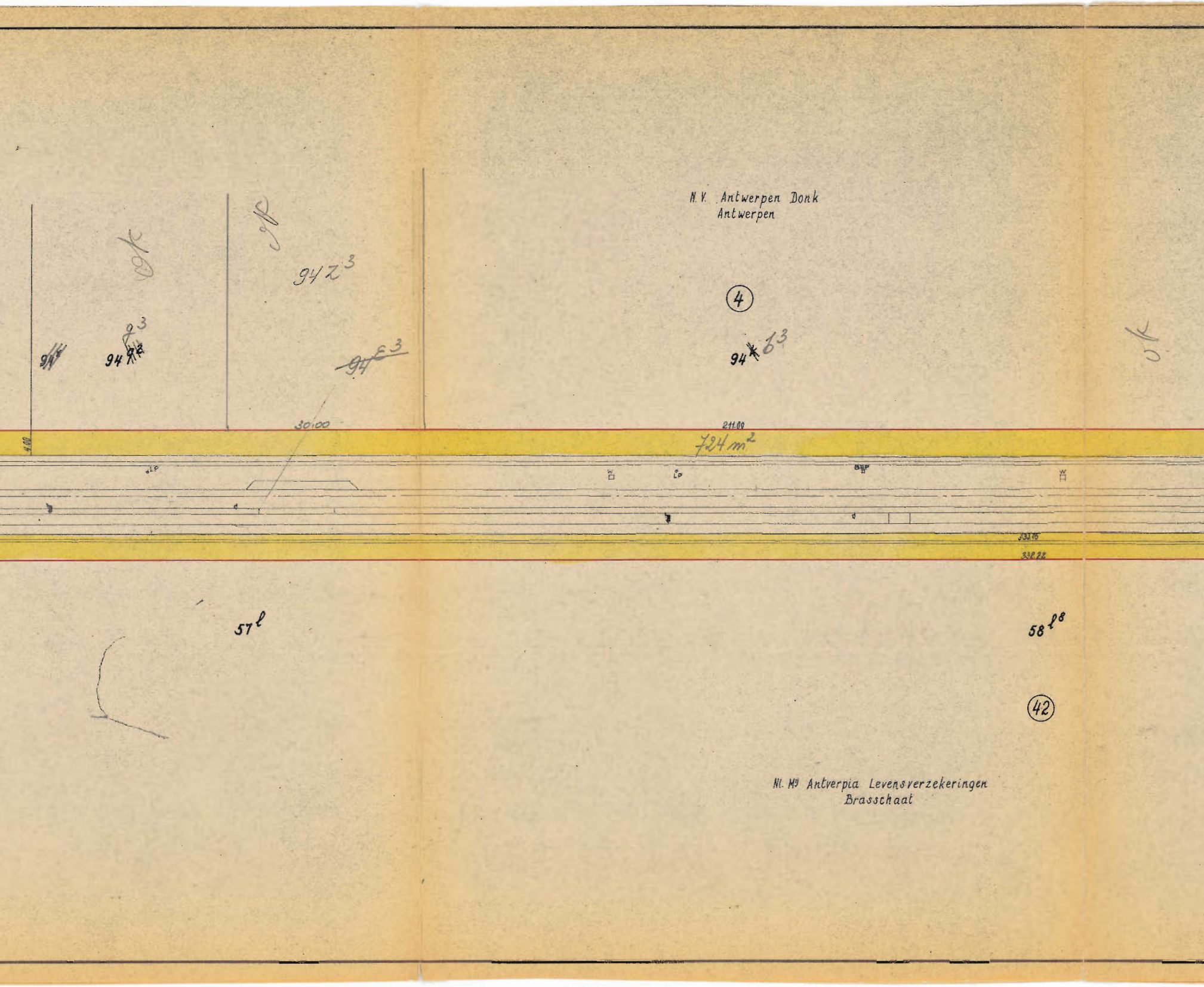
94
94 g3
94 z3
~~94~~ e3
4.00
30.00
N.V. Antwerpen Donk
Antwerpen
④
94 b3
211.00
724 m2
LP
W
LP
BEP
W
333.05
332.22
57 l
58 l8
㊷
Nl. Mij Antverpia Levensverzekeringen
Brasschaat

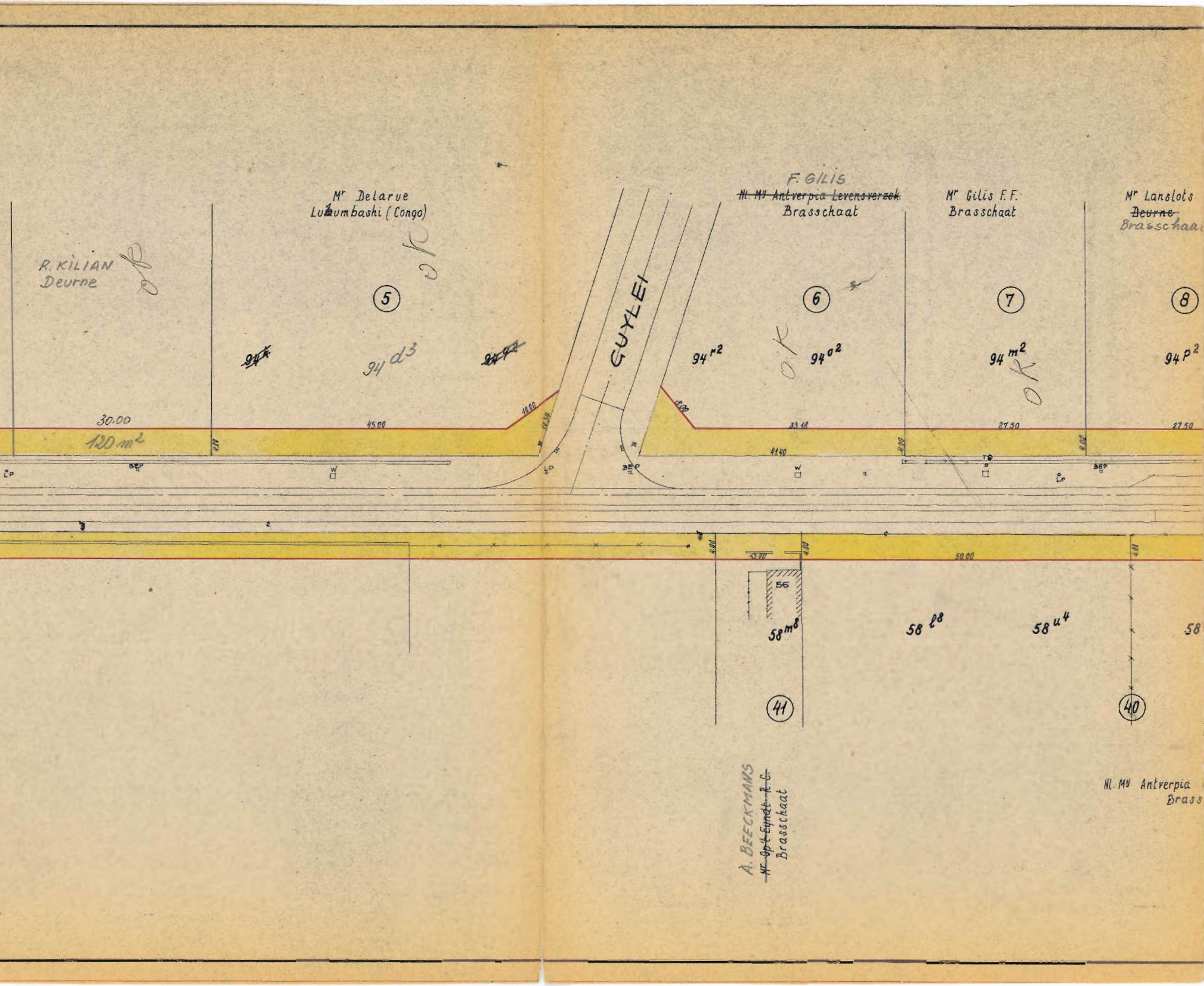
R. KILIAN
Deurne
Mr Delarue
Lubumbashi (Congo)
F. GILIS
~~Nl. My Antverpia Levensverzek.~~
Brasschaat
Mr Gilis F.F.
Brasschaat
Mr Lanslots
~~Deurne~~
Brasschaa
GUYLEI
5
6
7
8
~~94k~~
94 d3
~~94q2~~
94 r2
94 o2
94 m2
94 p2
30.00
120 m2
45.00
18.00
33.18
41.40
27.50
27.50
4.00
W
BEP
50.00
56
58 m8
58 l8
58 u4
58
41
40
A. BEECKMANS
~~Mr Op't Eyndt R.C.~~
Brasschaat
Nl. My Antverpia
Brass
OK
OK
OK
OK

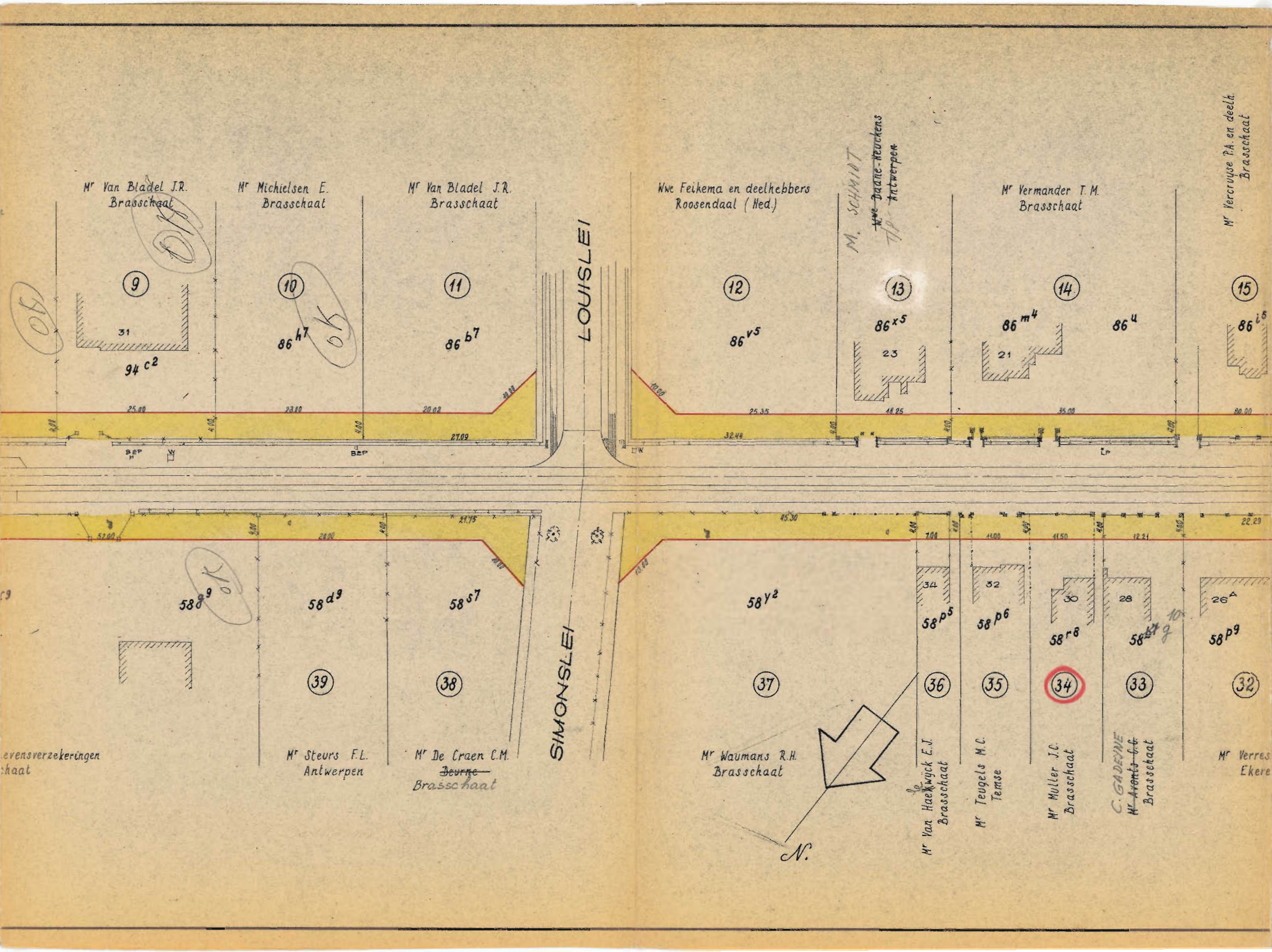
Mr Van Bladel J.R.
Brasschaat
Mr Michielsen E.
Brasschaat
Mr Van Bladel J.R.
Brasschaat
LOUISLEI
Wwe Feikema en deelhebbers
Roosendaal (Ned.)
M. SCHMIDT
~~Wwe Daane-Neuckens~~
~~Antwerpen~~
Mr Vermander T.M.
Brasschaat
Mr Vercruyse P.A. en deelh.
Brasschaat
9
10
11
12
13
14
15
31
94 c2
86 h7
86 b7
86 v5
86 x5
86 m4
86 u
86 i5
23
21
OK
OK
OK
25.00
23.00
20.02
10.00
27.09
4.00
25.35
18.25
35.00
20.00
32.49
BEP
W
LP
52.00
28.00
21.75
45.30
7.00
11.00
11.50
12.21
22.29
10.00
58 g9
58 d9
58 s7
58 y2
58 p5
58 p6
58 r8
58 ~~k7~~ g
10
58 p9
34
32
30
28
26A
39
38
37
36
35
34
33
32
SIMONSLEI
N.
Levensverzekeringen
haat
Mr Steurs F.L.
Antwerpen
Mr De Craen C.M.
~~Beurne~~
Brasschaat
Mr Waumans R.H.
Brasschaat
Mr Van Haeckwijck E.J.
Brasschaat
Mr Teugels M.C.
Temse
Mr Muller J.C.
Brasschaat
C. GADEYNE
~~Mr Avonts G.G.~~
Brasschaat
Mr Verres
Ekere
c9

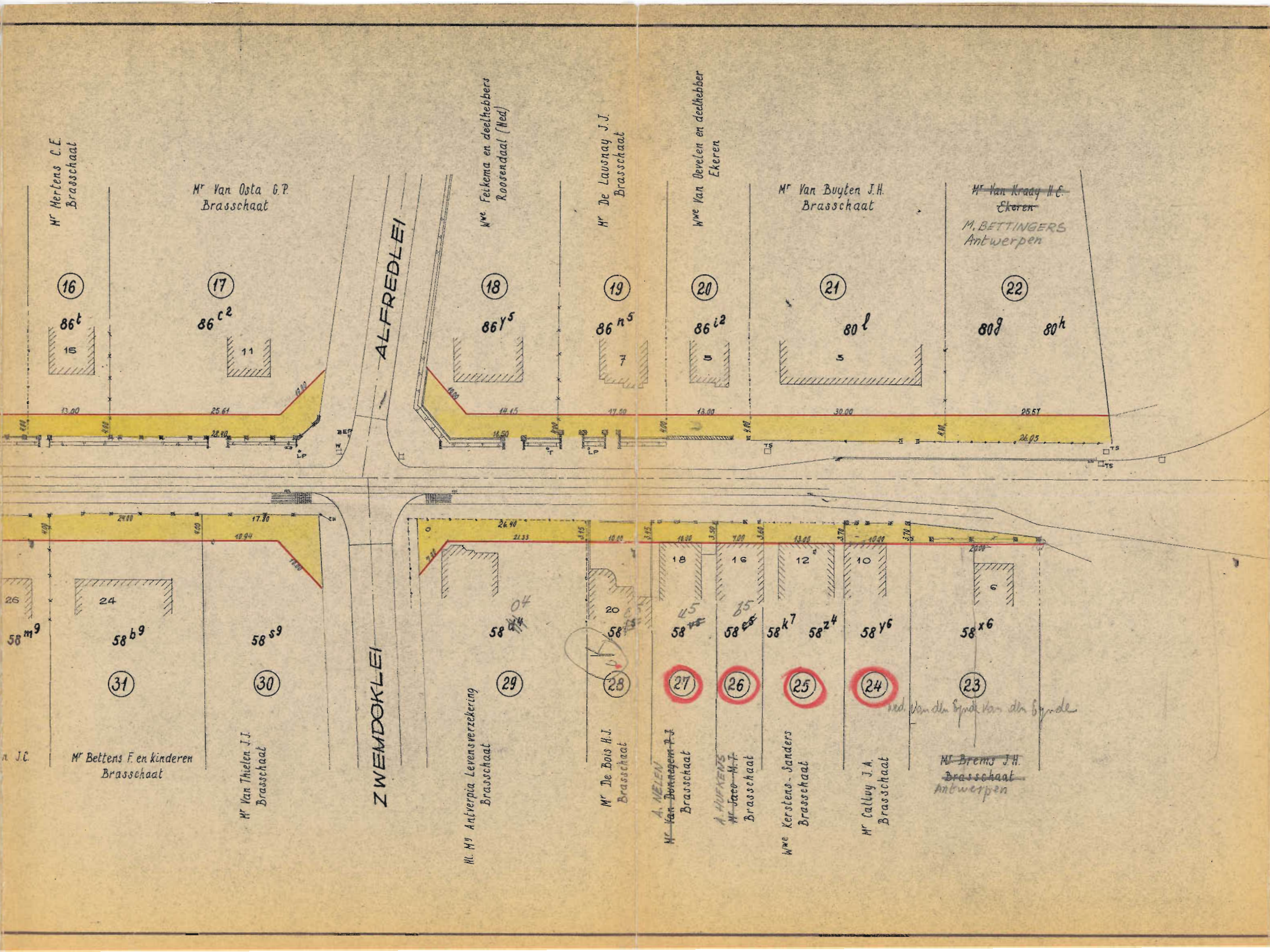
Mr Mertens C.E. Brasschaat
Mr Van Osta G.P. Brasschaat
Wwe Feikema en deelhebbers Roosendaal (Ned)
Mr De Lavsnay J.J. Brasschaat
Wwe Van Develen en deelhebber Ekeren
Mr Van Buyten J.H. Brasschaat
~~Mr Van Kraay H.E. Ekeren~~
M. BETTINGERS Antwerpen
ALFREDLEI
ZWEMDOKLEI
16
17
18
19
20
21
22
86t
86c2
86y5
86n5
86i2
80l
80g
80h
15
11
7
5
5
13.00
25.61
14.15
17.50
13.00
30.00
25.57
28.40
18.50
26.05
24.00
17.30
10.94
26.40
21.33
10.00
18.00
7.00
13.00
10.00
20.00
26
24
18
16
12
10
6
20
58m9
58b9
58s9
58 04
58
58 45
58 85
58k7
58z4
58y6
58x6
31
30
29
28
27
26
25
24
23
ved. Van den Eynde Van den Eynde
J.C.
Mr Bettens F. en kinderen Brasschaat
Mr Van Thielen J.J. Brasschaat
Hl. Mij Antverpia Levensverzekering Brasschaat
Mr De Bois H.J. Brasschaat
A. NELEN
~~Mr Van Donnegem P.J.~~ Brasschaat
A. HUFKENS
~~Mr Jaco M.T.~~ Brasschaat
Wwe Kerstens-Sanders Brasschaat
Mr Calluy J.A. Brasschaat
~~Mr Brems J.H. Brasschaat~~
Antwerpen
LP
TS

DE CATERSLEI
MOLENWEG

ONTEIGENENDE INSTANTIE : BRASSCHAAT, DE GEMEENTE

TABEL DER

Volg-nummer	Kadaster		Naam, voornaam en adres der eigenaars	Aard van de in te lijven grond	Schatting van de gronden per m^2	Oppervlakte		Voor de inlijving te betalen som	Voor vergoedingen te betalen som	Globale te betalen som
	Sectie	Nummer				volgens kadaster	van de inlijving			
						m^2	m^2			
1	F	~~94^{x}~~	~~N.V. Antwerpen Donk , Mechelse steenweg 31 , Antwerpen~~				910.			
2	F	94^{x}	Roelants J. , Jan Van Heelulaan, 33 , Antwerpen				140.			
3	F	$94^{x}h^{3}$	Ester W. , Shamrockring 6 Herne (Duitsland)				140.			
4	F	~~$94^{x}, 94^{g2}, 94^{k}$~~	~~N.V. Antwerpen Donk , Mechelse steenweg 34 , Antwerpen~~				844.			
5	F	94^{d3}, ~~[illegible]~~	Delarue P. , Boite Postal 1101 , Lubumbashi (Congo)				220.			
6	F	$94^{r2}, 94^{s2}$	~~N.V. Antverpia , St Antoniuslei 85 T.P.~~				195.			
7	F	94^{m2}	Gilis T.F. , Lage Kaart 35 T.P.				110.			
8	F	94^{p2}	Lanslots F.S. , ~~de Francqueslei 175 , Deurne~~				110.			
9	F	94^{c2}	Van Bladel J.R. , Lage Kaart 31 T.P.				100.			
10	F	86^{h7}	Michielsen E.C. , Lage Kaart 29 T.P.				92.			
11	F	86^{b7}	Van Bladel J.R. , Lage Kaart 31 T.P.				133.			
12	F	86^{v5}	Feikema H. W^{we} en deelh. , Spoorstraat 58 , Roosendaal (Nl)				155.			
13	F	86^{x5}	Daane-Neuckens W^{we} , Rubenslei 3 , Antwerpen				73.			
14	F	$86^{m4}, 86^{u}$	Vermander T.M. , Lage Kaart 21 T.P.				140.			
15	F	86^{i5}	Vercruyse P.M. en deelh. , Lage Kaart 17 T.P.			—	80.			
16	F	86^{t}	Mertens C.E. , Lage Kaart 15 T.P.				52.			
17	F	86^{c2}	Van Osta G.P. , Lage Kaart 11 T.P.				159.			
18	F	86^{y5}	Feikema H. W^{we} en deelh. , Spoorstraat 58 , Roosendaal (Nl)				122.			
19	F	86^{n5}	De Lausnay J.J. , Kapelsesteenweg ~~[illegible]~~ 264 T.P.				68.			
20	F	86^{i2}	W^{we} V. Mickene ~~Van Develen~~ en deelh. , Standaartlei 7 , Ekeren				52.			
21	F	80^{l}	Van Buyten J.H , ~~Italinglei 9~~ Lage Kaart 3 T.P.				120.			
22	F	$80^{g}, 80^{h}$	~~Van Kraay H.E. , Gerarduslei 15 , Ekeren~~				52			

INLUVINGEN

Volgnummer	Kadaster		Naam, voornaam en adres der eigenaars	Aard van de in te lijven grond	Schatting van de gronden per m^2	Oppervlakte		Voor de inlijving te betalen som	Voor vergoedingen te betalen som	Globale te betalen som
	Sectie	Nummer				volgens kadaster	van de inlijving			
						m^2	m^2			
23	F	58^{x6}	Brems J.H. ,~~De Caterslei 34 T.P.~~				37.			
24	F	58^{y6}	Caltuy J.A. ,Lage Kaart 10 T.P.				37.			
25	F	$58^{z4}, 58^{k7}$	Wwe Kerstens-Sanders en deelh. ,Lage Kaart 12 T.P.				47.			
26	F	$58^{\cancel{t5}\,b5}$	~~Jaco M.T. ,Lage Kaart 16 T.P.~~				25.			
27	F	$58^{\cancel{v3}\,u5}$	~~Van Dunnegem P.J. ,Lage Kaart 18 T.P.~~				35.			
28	F	$58^{\cancel{t6}\,E5}$	De Bois H.J. ,Lage Kaart 20 T.P.				34^{50}			
29	F	$58^{\cancel{d4}\,o4}$	N.V. Antverpia ,St Antoniuslei ~~85~~ 87 T.P.				108.			
30	F	58^{s9}	Van Thielen J.J. ,Zwemdoklei ~~124~~ 114 T.P.				95.			
31	F	58^{b9}	Bettens F. en kinderen ,Lage Kaart 24 T.P.				96.			
32	F	$58^{m9}, 58^{p9}$	Verresen C. ,Kapelse steenweg ~~640~~ 660, Ekeren				89.			
33	F	$58^{\cancel{b4}\,q10}$	~~Avonts G.G. ,Lage Kaart 28 T.P.~~				49.			
34	F	58^{r8}	Muller J.C. ,Lage Kaart 30 T.P.				46.			
35	F	58^{p6}	Teugels M.C. ,Krijgsbaan 51 Temse				44.			
36	F	58^{p5}	Van Haekwijck E.J. ,Lage Kaart 34 T.P.				28.			
37	F	58^{y2}	Waumans R.H. ,Lage Kaart 36 T.P.				224.			
38	F	58^{s7}	De Craen C.N. ~~,Bisschoppenhoflaan 114 ,Deurne~~				131.			
39	F	58^{d9}	Steurs J.L. ~~Bescharingsstraat 27 ,Antwerpen~~				80.			
40	F	$58^{g9}, 58^{f9}, 58^{u4}, 58^{p8}$	N.V. Antverpia ,St Antoniuslei ~~85~~ 87 T.P.				408.			
41	F	58^{m8}	~~Op 't Eyndt R.C. ,Lage Kaart 332 T.P.~~				52.			
42	F	$57^{l}, 58^{l8}$	N.V. Antverpia ,St Antoniuslei ~~85~~ 87 T.P.				1.331.			
43	F	$95^{a2\,b2\,d2\,o2}$ 56^{f} 56^{p} 57^{r}	ERVEN VAN DEN WEYGAERT				1.379.			