goedgekeurd K.B. 20.12.68

Provincie en Arrondissement Antwerpen

GEMEENTE BRASSCHAAT

LAGE KAART 5e DEEL

BUURTWEG Nr 12

VAK : RUSTOORDLEI — HENRILEI

ONTEIGENINGSPLAN

Schaal 1/500

Opgemaakt door de ondergetekende ontwerper, technisch ingenieur, meetkundig schatter van O.G.-W. DE WINTER - Frilinglei 33 te Brasschaat

Brasschaat, de

Voorlopig goedgekeurd door de Gemeenteraad van Brasschaat, in zitting van :

Bij bevel :

De secretaris, De Burgemeester,

Het College van Burgemeester en Schepenen van Brasschaat bevestigt dat onderhavig plan ten gemeentehuize ter inzage van het publiek werd neergelegd gedurende het openbaar onderzoek van tot

Namens het College van Burgemeester en Schepenen

Bij bevel :

De secretaris De Burgemeester,

Bepaald goedgekeurd door de Gemeenteraad van Brasschaat in zitting van :

Bij bevel :

De secretaris, De Burgemeester,

VERKLAR

▬	Rooilijn
🟨	Aan openbare weg
🟥	Aan openbare weg
4538	Kadasternummer
①	Volgnummer
157	Huisnummer
═	Gracht
---·---·---	Haag
—×—×—	Draadafsluiting

LIGGINGSPLAN

SCHAAL 1/10.000

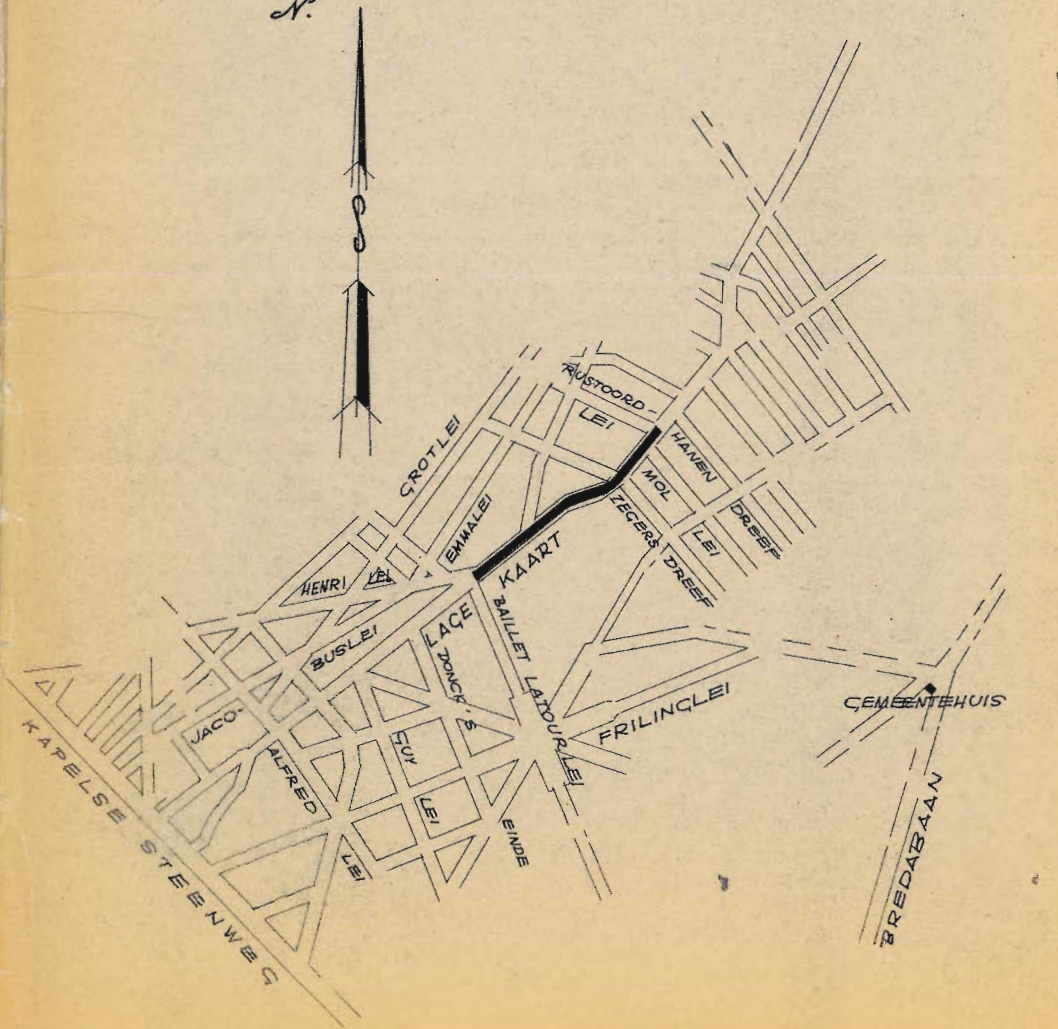
N.
RUSTOORD-LEI
HANEN
MOL
DREEF
GROTLEI
EMMALEI
ZEGERS
LEI
DREEF
HENRI LEI
KAART
LAGE
BAILLET LATOURLEI
BUSLEI
DONCK'S
EINDE
JACO-
ALFRED
GUY
LEI
LEI
FRILINGLEI
GEMEENTEHUIS
BREDABAAN
KAPELSE STEENWEG

ING

toe te voegen gedeelten

te onttrekken gedeelten

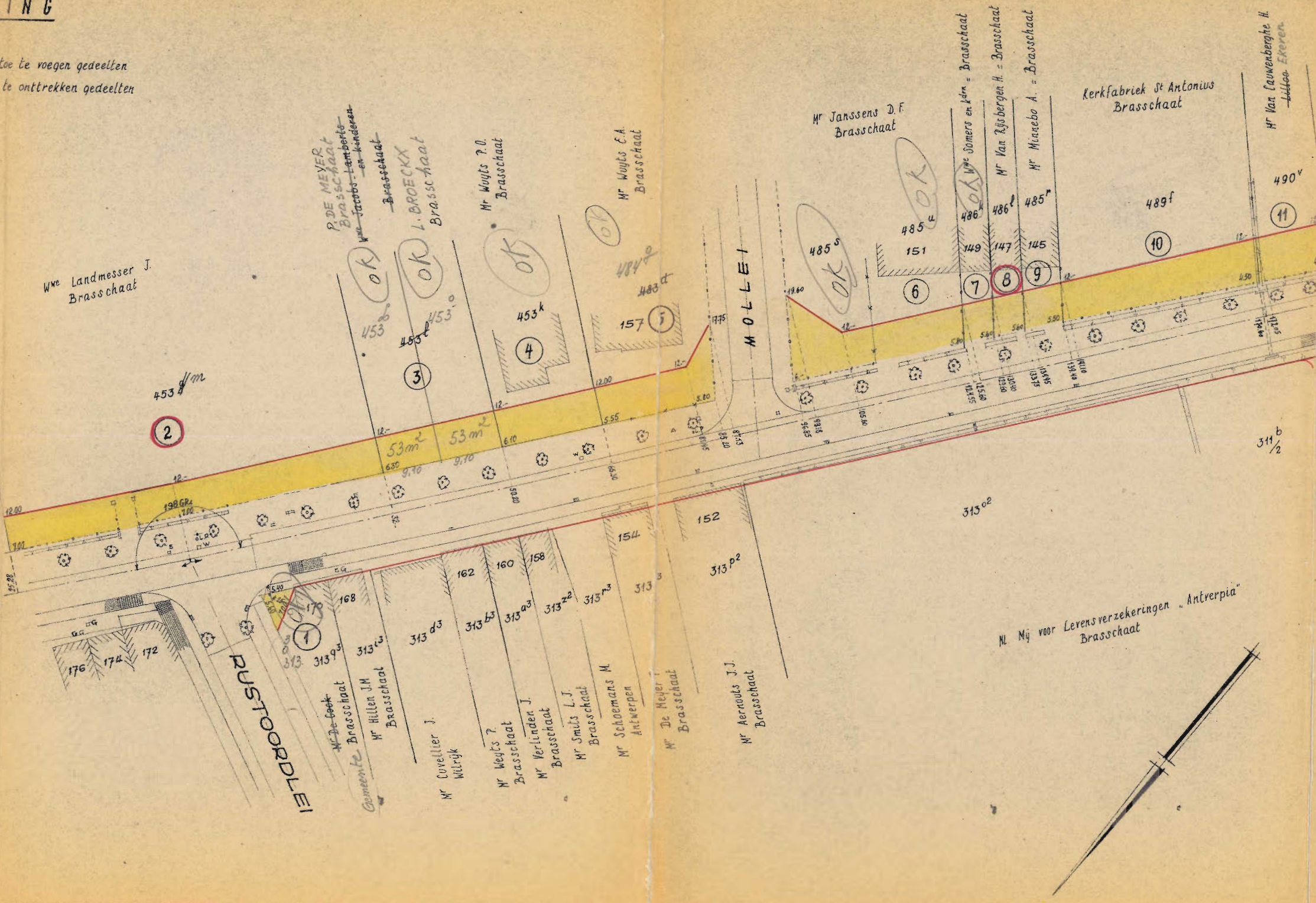
Wwe Landmesser J. Brasschaat
453 d/m
②
P. DE MEYER Brasschaat
~~Wwe Jacobs-Lamberts en kinderen Brasschaat~~
L. BROECKX Brasschaat
Mr Wuyts P.O. Brasschaat
Mr Wuyts C.A. Brasschaat
OK
453 b
453 l
453 o
③
453 k
④
484 g
483 d
157 ⑤
53 m²
53 m²
12.-
12.00
5.55
5.80
17.75
198 GR
MOLLEI
RUSTOORDLEI
Mr Janssens D.F. Brasschaat
Wwe Somers en kdrn = Brasschaat
Mr Van Rijsbergen H. = Brasschaat
Mr Minnebo A. = Brasschaat
Kerkfabriek St Antonius Brasschaat
Mr Van Cauwenberghe H. ~~Lillo~~ Ekeren
485 s
485 u
486 k
486 l
485 r
489 f
490 v
151
149
147
145
⑥
⑦
⑧
⑨
⑩
⑪
19.60
311 b/2
313 o2
152
154
313 p2
313 3
313 r3
313 z2
313 a3
313 b3
313 d3
313 t3
313 q3
313
162
160
158
168
170
172
174
176
①
Nl Mij voor Levensverzekeringen „Antverpia" Brasschaat
~~Mr De Cock~~ Gemeente Brasschaat
Mr Hillen J.M Brasschaat
Mr Cuvellier J. Wilrijk
Mr Weyts P. Brasschaat
Mr Verlinden J. Brasschaat
Mr Smits L.J. Brasschaat
Mr Schoemans M. Antwerpen
Mr De Meyer Brasschaat
Mr Aernouts J.J. Brasschaat

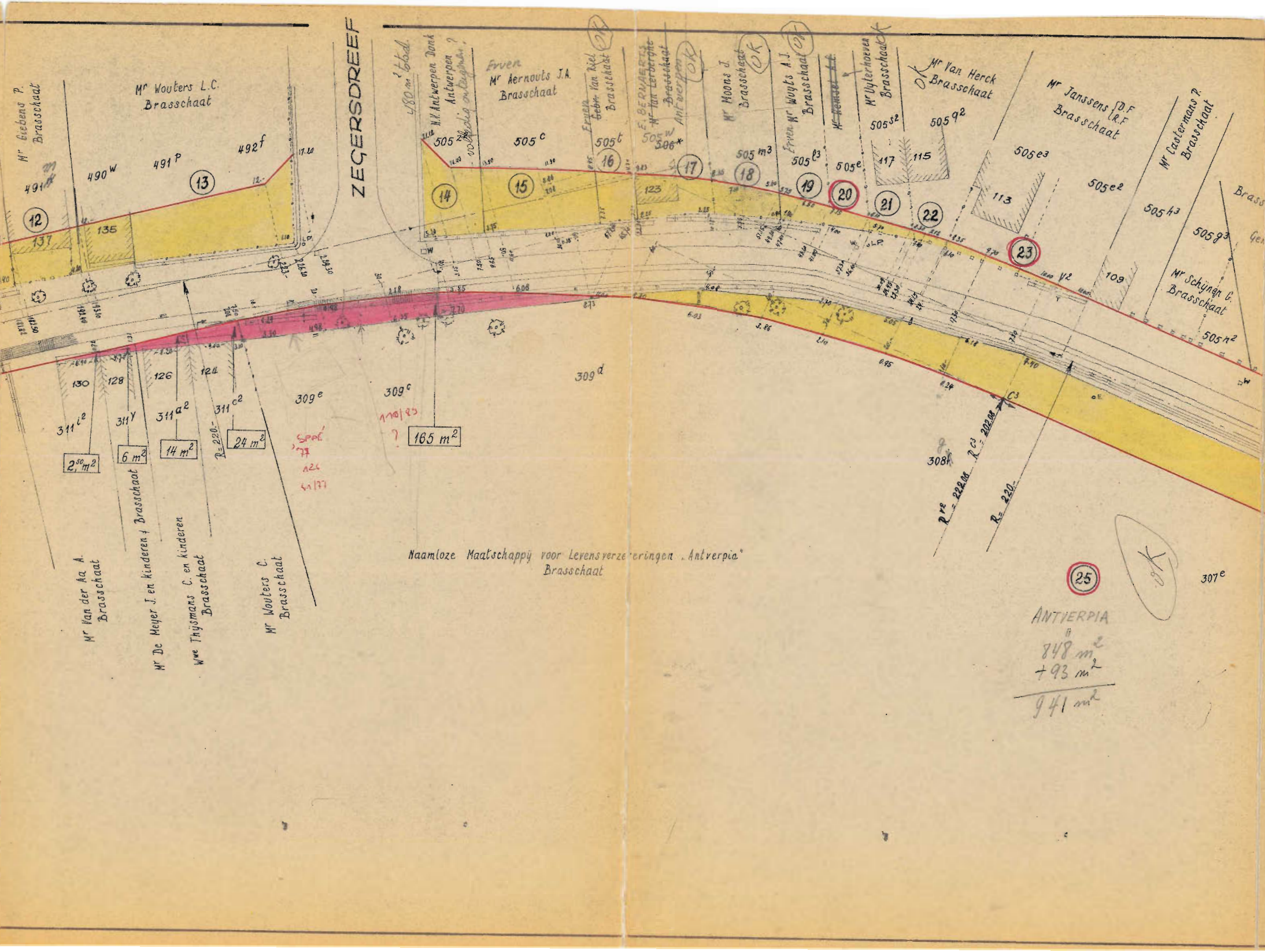
ZEGERSDREEF
Mr Giebens P. Brasschaat
Mr Wouters L.C. Brasschaat
491m
490w
491p
492f
12
13
137
135
480 m² bbd.
N.V. Antwerpen Donk Antwerpen ?
volledig onteigenen ?
Erven Mr Aernouts J.A. Brasschaat
505z2
505c
14
15
Erven ~~Gebr. Van Riel~~ Brasschaat
OK
505t
16
E. BERNAERTS ~~Mr Van Lerberghe~~ ~~Brasschaat~~ Antwerpen
OK
505w
~~506x~~
17
123
Mr Moons J. Brasschaat
OK
505m3
18
Erven Mr Wuyts A.J. Brasschaat
OK
505l3
19
~~Mr Hemsel~~
505e
20
Mr Uyterhoeven Brasschaat
OK
505s2
117
115
21
22
OK
Mr Van Herck Brasschaat
505q2
Mr Janssens D.F R.F Brasschaat
505e3
113
505e2
23
Mr Castermans P. Brasschaat
505h3
505g3
109
Mr Schijnen G. Brasschaat
505h2
Brass
Ge
130
128
126
124
311i2
311y
311a2
311c2
309e
309c
309d
2,50 m²
6 m²
14 m²
24 m²
165 m²
R=220.-
SPAE '77
426
11/77
110/83
?
Mr Van der Aa A. Brasschaat
Mr De Meyer J. en kinderen Brasschaat
Wwe Thijsmans C. en kinderen Brasschaat
Mr Wouters C. Brasschaat
Naamloze Maatschappij voor Levensverzekeringen "Antverpia" Brasschaat
308f
R c3 = 202.08
R v2 = 222.08
R = 220.-
C3
V2
25
OK
307e
ANTVERPIA
848 m²
+93 m²
941 m²

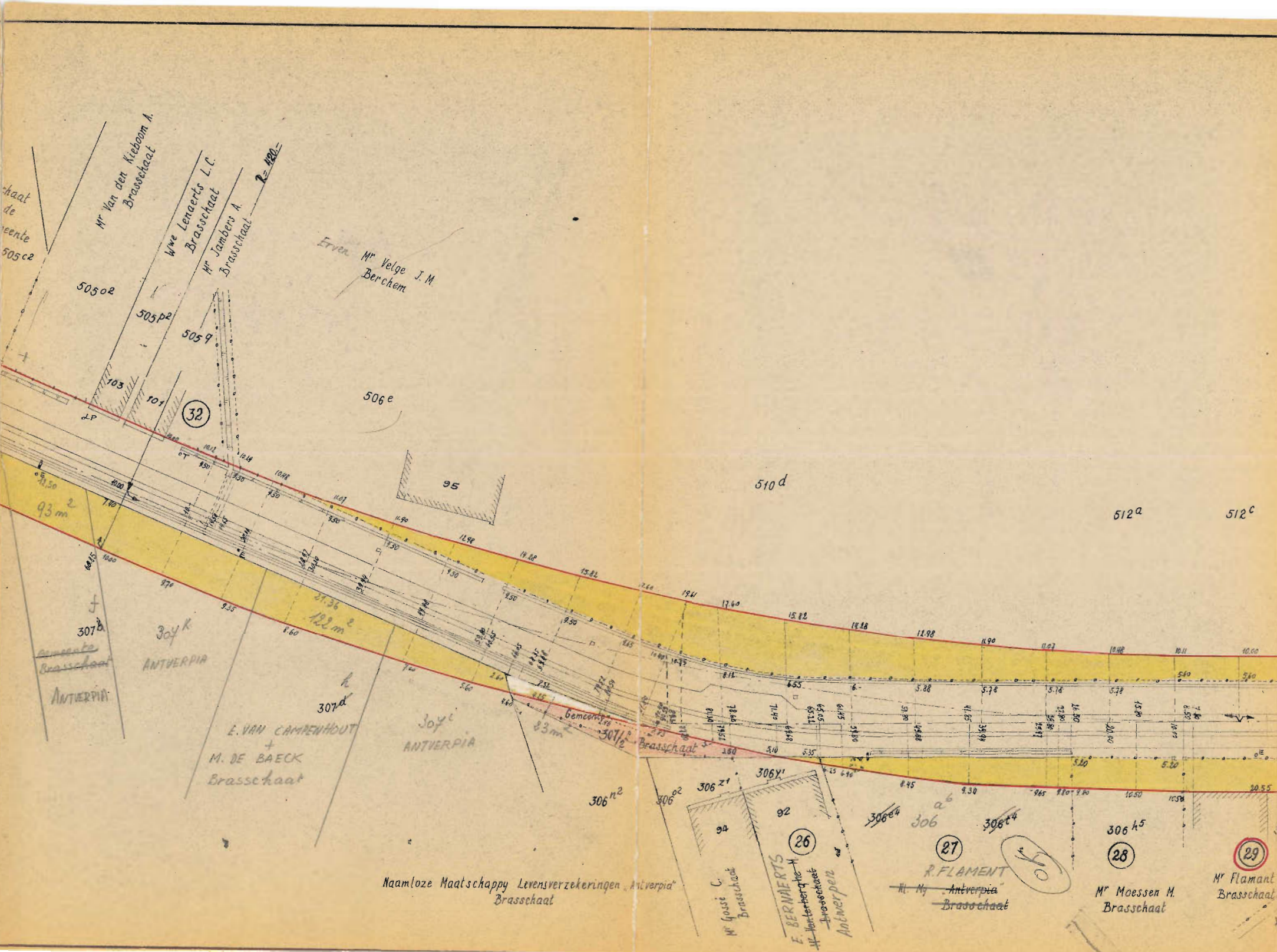

Mr Van den Kieboom A.
Brasschaat
Wwe Lenaerts L.C.
Brasschaat
Mr Jambers A.
Brasschaat
R = 420
Erven Mr Velge J.M.
Berchem
505 c2
505 o2
505 p2
505 q
506 e
103
101
(32)
95
510 d
512 a
512 c
93 m2
122 m2
21.36
83 m2
307 b
Gemeente Brasschaat
ANTVERPIA
307 k
ANTVERPIA
307 d
E. VAN CAMPENHOUT
+
M. DE BAECK
Brasschaat
307 c
ANTVERPIA
Gemeente
307 l2
Brasschaat
306 n2
306 o2
306 z1
306 y1
94
92
(26)
306 e4
a6
306
306 t4
(27)
306 h5
(28)
(29)
Naamloze Maatschappy Levensverzekeringen „Antverpia"
Brasschaat
Mr Gossé C.
Brasschaat
E. BERNAERTS
~~Mr Vanlerberghe H.~~
~~Brasschaat~~
Antwerpen
R. FLAMENT
~~N. My „Antverpia"~~
~~Brasschaat~~
Mr Moessen M.
Brasschaat
Mr Flamant
Brasschaat

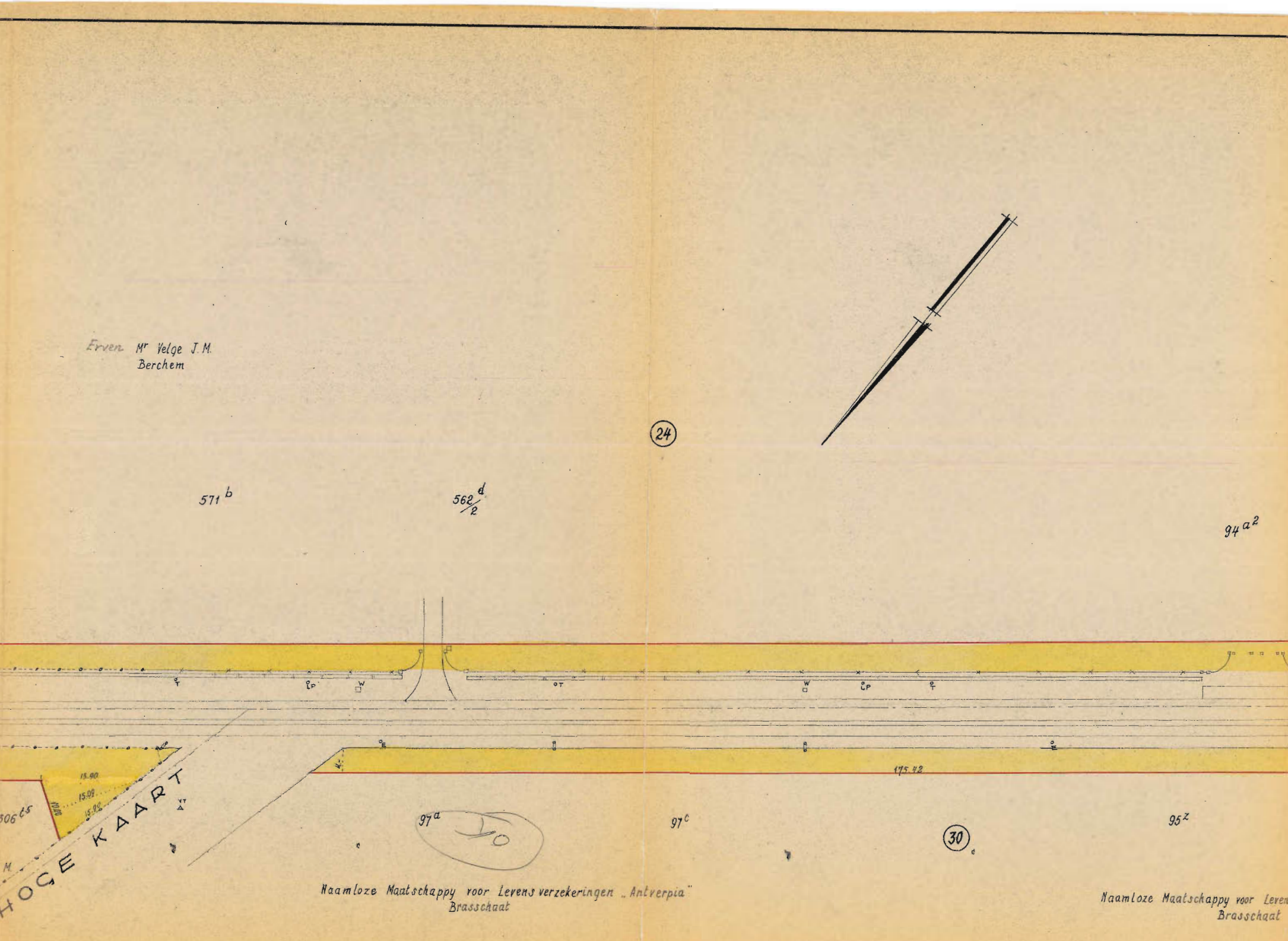
Erven Mr Velge J.M.
Berchem
571 b
562 d / 2
24
94 a2
T
P
W
T
W
P
T
E
175.42
15.90
15.09
15.98
10.06
506 t5
HOGE KAART
VT
97 a
To
97 c
30
95 z
M
Naamloze Maatschappy voor Levens verzekeringen „Antverpia"
Brasschaat
Naamloze Maatschappy voor Leven
Brasschaat

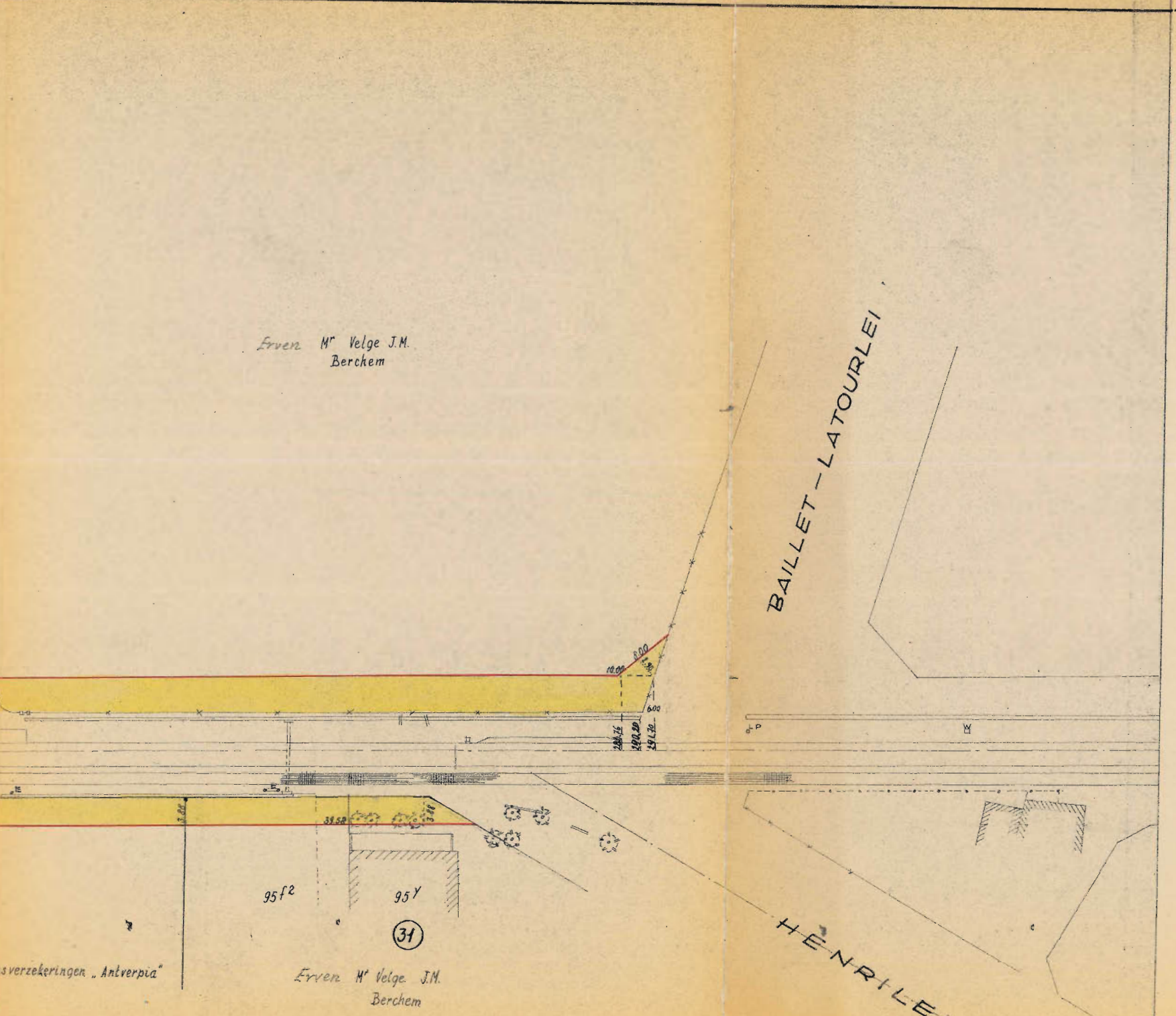
Erven Mr Velge J.M.
Berchem
BAILLET-LATOURLEI
10.00
8.00
6.00
39.58
3.00
95f2
95y
(31)
sverzekeringen „ Antverpia"
Erven Mr Velge J.M.
Berchem
HENRILE

ONTEIGENENDE INSTANTIE
BRASSCHAAT DE GEMEENTE

T

Volg-nummer	Kadaster		Naam, vo
	Sectie	Nummer	
1	F	313^{o3}	~~De Cock~~
2	F	453^{m}	Wwe Landm
3	F	~~455~~ ^{l}	~~Wwe Jacobs~~
4	F	453^{k}	Wuyts P.O.
5	F	~~483d~~	Wuyts E.A.
6	F	$485^{u}, 485^{s}$	Janssens
7	F	486^{k}	Wwe Somers
8	F	486^{l}	Van Rysbe
9	F	485^{r}	Minnebo A
10	F	489^{f}	Kerkfabrie
11	F	490^{v}	Van Cauwen
12	F	491^{m}	Giebens P.J.
13	F	$490^{w}, 491^{p}, 492^{f}$	Wouters
14	F	505^{z2}	N.V. Antwer
15	F	505^{c}	Aernouts
16	F	505^{t}	~~Gebr~~ Van
17	F	505^{w} ~~506x~~	~~Vanterberg~~
18	F	505^{m3}	Moons W.
19	F	505^{l3}	Wuyts A.J.
20	F	505^{e}	~~Hemset~~
21	E	505^{s2}	Uyterhoev
22	F	505^{q2}	Van Herck
23	F	$505^{e3}, 505^{e2}$	Janssens
24	F	$506^{e}, 510^{d}, 512^{a}, 512^{c}, 571^{b}$,	
25	F	$309^{e}, 309^{c}, 309^{d}, 308^{f}, 307^{e}$,	
26	F	306^{y1}	~~Vanterberg~~
27	F	$306^{e4}, 306^{t4}$	~~Nl. My. An~~
28	F	306^{h5}	Moessen M.
29	F	306^{t5}	Flamant
30	F	$97^{a}, 97^{c}, 95^{z}$	Nl. My. Antw
31	F	$95^{f2}, 95^{y}$	Velge J.M.
32	F	505^{q}	Jambers A.

ABEL DER INLIJVINGEN

rnaam en adres der eigenaars	Aard van de in te lijven grond	Schatting van de gronden per m^2	Oppervlakte volgens kadaster	Oppervlakte van de inlijving	Voor de inlijving te betalen som	Voor vergoedingen te betalen som	Globale te betalen som
			m^2	m^2			
~~,Lage Kaart 170 T.P.~~				15.			
sser J. M. ,Lage Kaart 163 T.P.				298.			
~~Lamberts en kinderen ,Lage Kaart 198 T.P.~~				106.			
~~,Fritinglei 49~~ Lage Kaart 159 T.P.				93.			
,Lage Kaart 157 T.P.				141			
F. ,Lage Kaart 151 T.P.				199.			
en kinderen ,Lage Kaart 149 T.P.				31.			
gen H.F. ,Lage Kaart 147 T.P.				28.			
,Lage Kaart 145 T.P.				38.			
St Antonius Brasschaat T.P.				218.			
erghe H. A. ~~en kinderen, Gesneuveldenlaan 50, Lilloo~~				82.			
n medehebber ,Lage Kaart 137 T.P.				82.			
.Lage Kaart 135 T.P.				339.			
en Donk Mechelse steenweg ,Antwerpen.				116.			
A. (Erven) ~~,Lage Kaart 95 T.P.~~				159.			
l. (Erven) ,Hulshout 2 T.P.				47.			
~~M.H. ,Lage Kaart 123 T.P.~~				97.			
,Jacobuslei 1 T.P.				70.			
(Erven) ,Zwemdoklei 82 T.P.				38.			
,~~St Maria s/ Sambre~~				18.			
A. J. ,Lage Kaart 117 T.P.				12.			
F. ,Lage Kaart 115 T.P.				7.			
+ R.F. ,Lage Kaart 151 + 113 T.P.				18.			
$^{d}/_{2}$, 94^{a^2} Velge J. ,Prins Albertlei 15 ,Berchem				2.150.			
^{b}, 307^{d}, ~~Nl. Mij. Antverpia, St Antoniuslei 85 T.P.~~				1.086.			
~~M.H. ,Lage Kaart 123 T.P.~~				3.			
~~rpia ,St Antoniuslei 85 T.P.~~				129			
,Lage Kaart 86 T.P.				82.			
,Lage Kaart 84 T.P.				275.			
a ,St Antoniuslei ~~85~~ 87 T.P.				682.			
(Erven) ,Prins Albertlei 15 ,Berchem.				142.			
,Lage Kaart ~~332~~ 101 T.P.				6.			