goedgekeurd K.B. 20-12-68

Provincie en Arrondissement Antwerpen

GEMEENTE BRASSCHAAT

LAGE KAART 3e DEEL

BUURTWEG Nr 12

VAK: SCHAEGENDREEF – AUGUSTYNSLEI

ONTEIGENINGSPLAN

Schaal 1/500

Opgemaakt door de ondergetekende ontwerper, technisch ingenieur, meetkundig schatter van O.G. W. DE WINTER Fritinglei 33 te Brasschaat

Brasschaat, de

Wifewin

Voorlopig goedgekeurd door de Gemeenteraad van Brasschaat, in zitting van :

Bij bevel :

De secretaris, *De Burgemeester*

Het College van Burgemeester en Schepenen van Brasschaat bevestigt dat onderhavig plan ten gemeentehuize ter inzage van het publiek werd neergelegd gedurende het openbaar onderzoek van tot

Namens het College van Burgemeester en Schepenen

Bij bevel :

De secretaris *De Burgemeester.*

Bepaald goedgekeurd door de Gemeenteraad van Brasschaat in zitting van :

Bij bevel :

De secretaris, *De Burgemeester.*

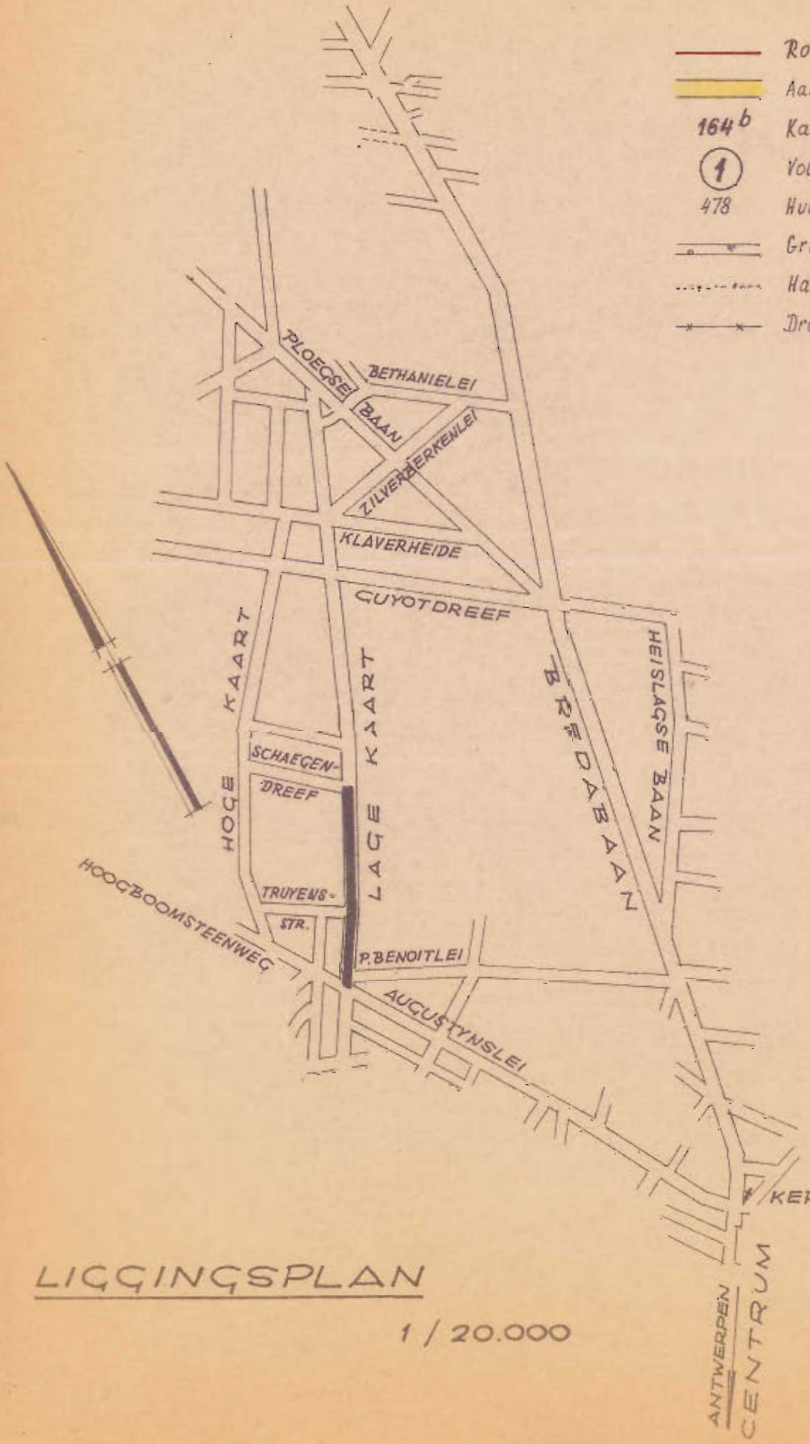
PLOEGSE BAAN
BETHANIELEI
ZILVERBERKENLEI
KLAVERHEIDE
GUYOTDREEF
HOGE KAART
LAGE KAART
SCHAEGEN-DREEF
TRUYENS-STR.
P. BENOITLEI
HOOGBOOMSTEENWEG
AUGUSTYNSLEI
BREDABAAN
HEISLAGSE BAAN
KERK
ANTWERPEN
CENTRUM

LIGGINGSPLAN

1 / 20.000

VERKLARING

—	Rooilijn
🟨	Aan openbare weg toe te voegen gede
164^{b}	Kadasternummer
①	Volgnummer
478	Huisnummer
═	Gracht
- - -	Haag
—×—×—	Draadafsluiting


SCHAEGENDREEF

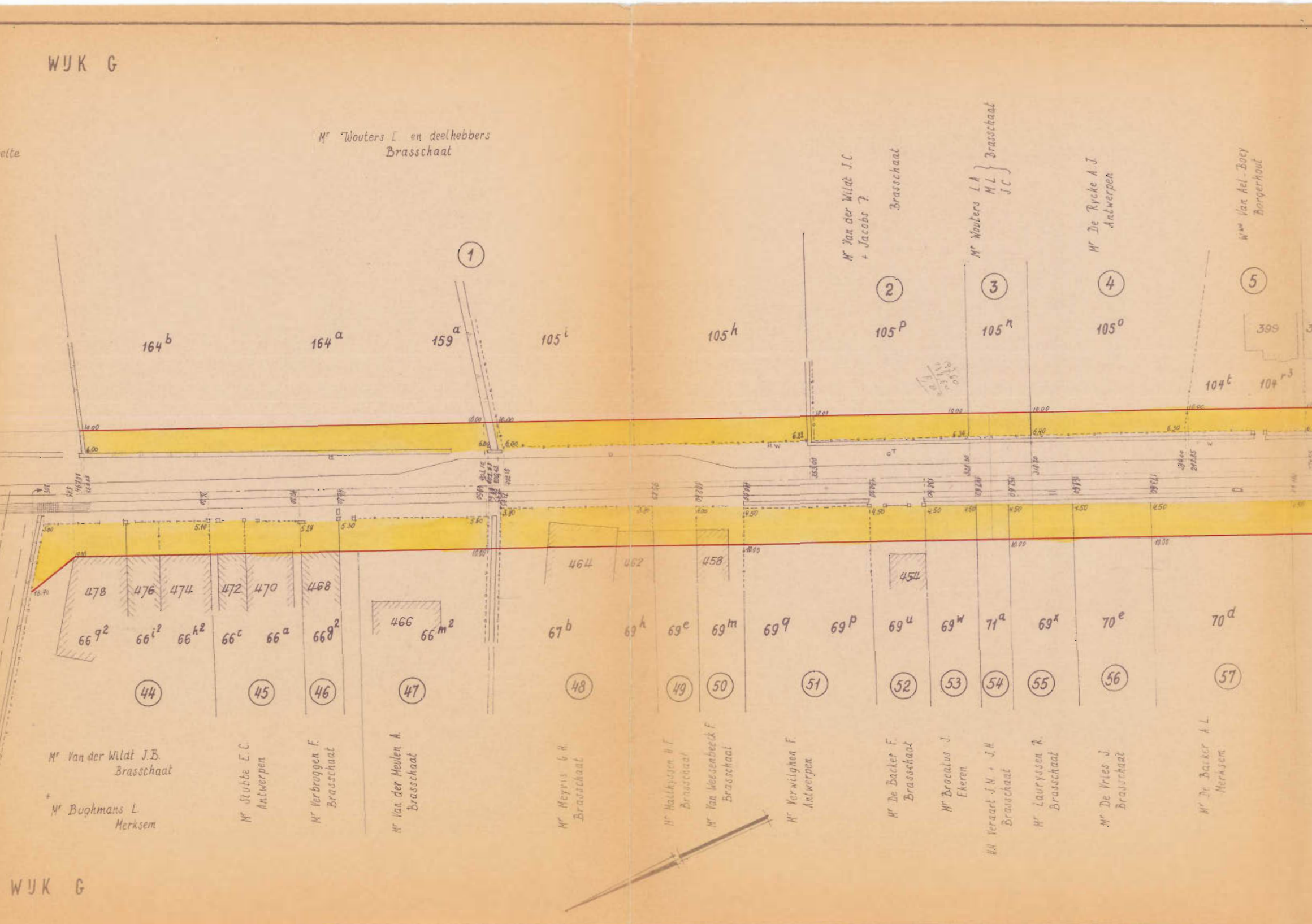

WIJK G
elte
Mr Wouters L en deelhebbers
Brasschaat
Mr Van der Wildt J.C
+ Jacobs ?
Brasschaat
Mr Wouters L.A
M.L
J.C
Brasschaat
Mr De Rycke A.J
Antwerpen
Wwe Van Ael-Boey
Borgerhout
①
②
③
④
⑤
164^{b}
164^{a}
159^{a}
105^{i}
105^{h}
105^{p}
105^{n}
105^{o}
399
104^{t}
104^{r3}
10.00
6.00
6.30
4.50
3.60
5.10
5.19
5.30
478
476
474
472
470
468
466
464
462
458
454
66^{g2}
66^{i2}
66^{h2}
66^{c}
66^{a}
66^{g2}
66^{m2}
67^{b}
69^{h}
69^{e}
69^{m}
69^{q}
69^{p}
69^{u}
69^{w}
71^{a}
69^{x}
70^{e}
70^{d}
㊹
㊺
㊻
㊼
㊽
㊾
㊿
(51)
(52)
(53)
(54)
(55)
(56)
(57)
Mr Van der Wildt J.B.
Brasschaat
+
Mr Bughmans L.
Merksem
Mr Stubbe E.C.
Antwerpen
Mr Verbruggen F.
Brasschaat
Mr Van der Meulen A.
Brasschaat
Mr Meyris G.R.
Brasschaat
Mr Haithyssen H.F.
Brasschaat
Mr Van Weesenbeeck F.
Brasschaat
Mr Verwilghen F.
Antwerpen
Mr De Backer F.
Brasschaat
Mr Brocalus J.
Ekeren
HH Veraart J.N. + J.H.
Brasschaat
Mr Lauryssen R.
Brasschaat
Mr De Vries J.
Brasschaat
Mr De Backer A.L.
Merksem
WIJK G

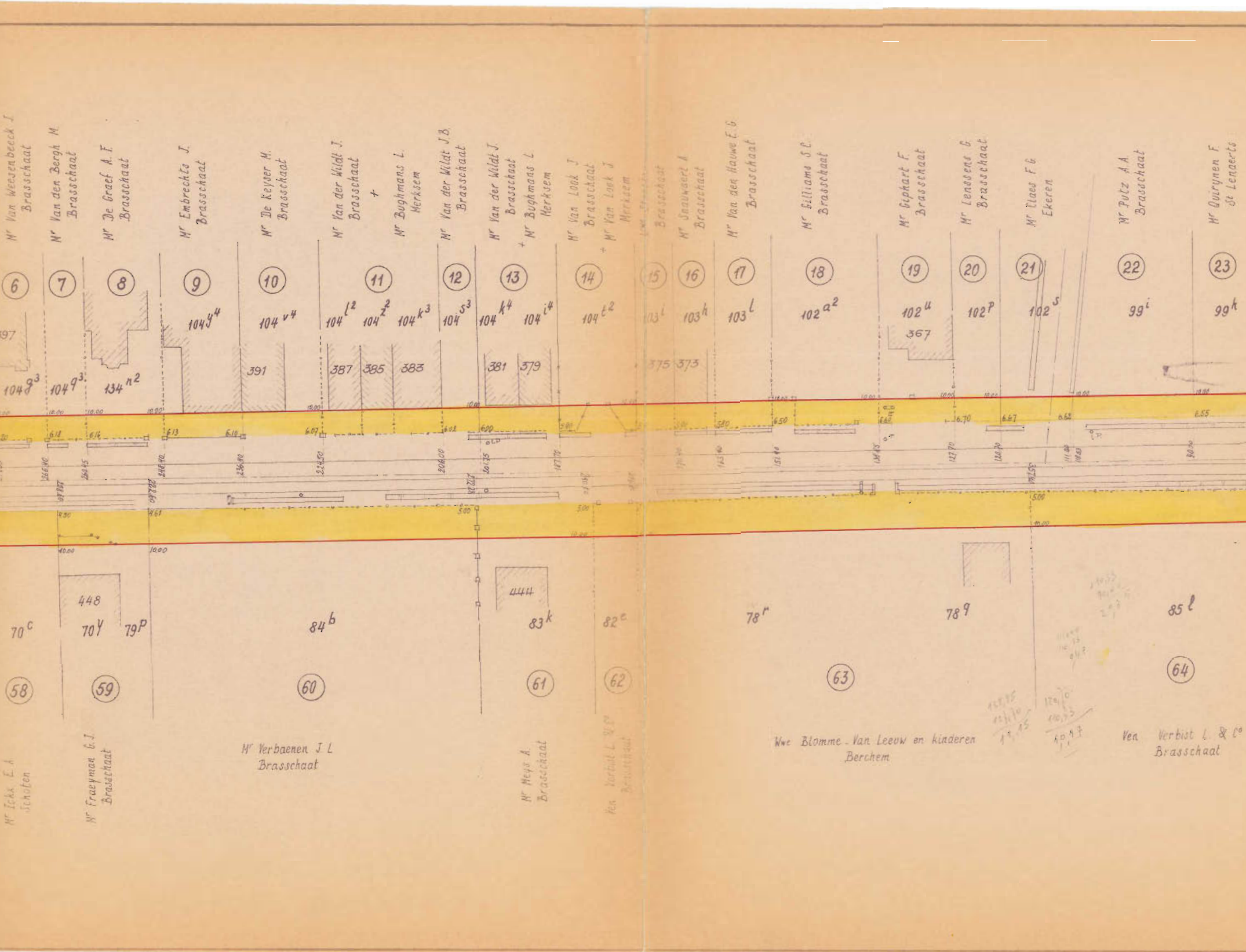
Mr Van Weesenbeeck J Brasschaat
Mr Van den Bergh M Brasschaat
Mr De Graef A. F Brasschaat
Mr Embrechts J. Brasschaat
Mr De Keyser M. Brasschaat
Mr Van der Wildt J. Brasschaat + Mr Bughmans L. Merksem
Mr Van der Wildt J B. Brasschaat
Mr Van der Wildt J. Brasschaat + Mr Bughmans L Merksem
Mr Van Look J Brasschaat + Mr Van Look J Merksem
Brasschaat
Mr Snauwaert A Brasschaat
Mr Van den Hauwe E. G Brasschaat
Mr Gilliams S C. Brasschaat
Mr Giphart F. Brasschaat
Mr Lenssens G. Brasschaat
Mr Claes F G Ekeren
Mr Putz A A. Brasschaat
Mr Quirynen F. St Lenaerts
6
7
8
9
10
11
12
13
14
15
16
17
18
19
20
21
22
23
104 g3
104 g3
134 n2
104 y4
104 v4
104 l2
104 z2
104 k3
104 s3
104 k4
104 i4
104 t2
103 i
103 h
103 l
102 a2
102 u
102 p
102 s
99 i
99 h
397
391
387
385
383
381
379
375
373
367
448
444
70 c
70 y
79 p
84 b
83 k
82 e
78 r
78 q
85 l
58
59
60
61
62
63
64
Mr Ickx E A Schoten
Mr Fraeyman G.J. Brasschaat
Mr Verbaenen J L Brasschaat
Mr Meys A. Brasschaat
Ven Verbist L. & Co Brasschaat
Wwe Blomme - Van Leeuw en kinderen Berchem
Ven Verbist L. & Co Brasschaat

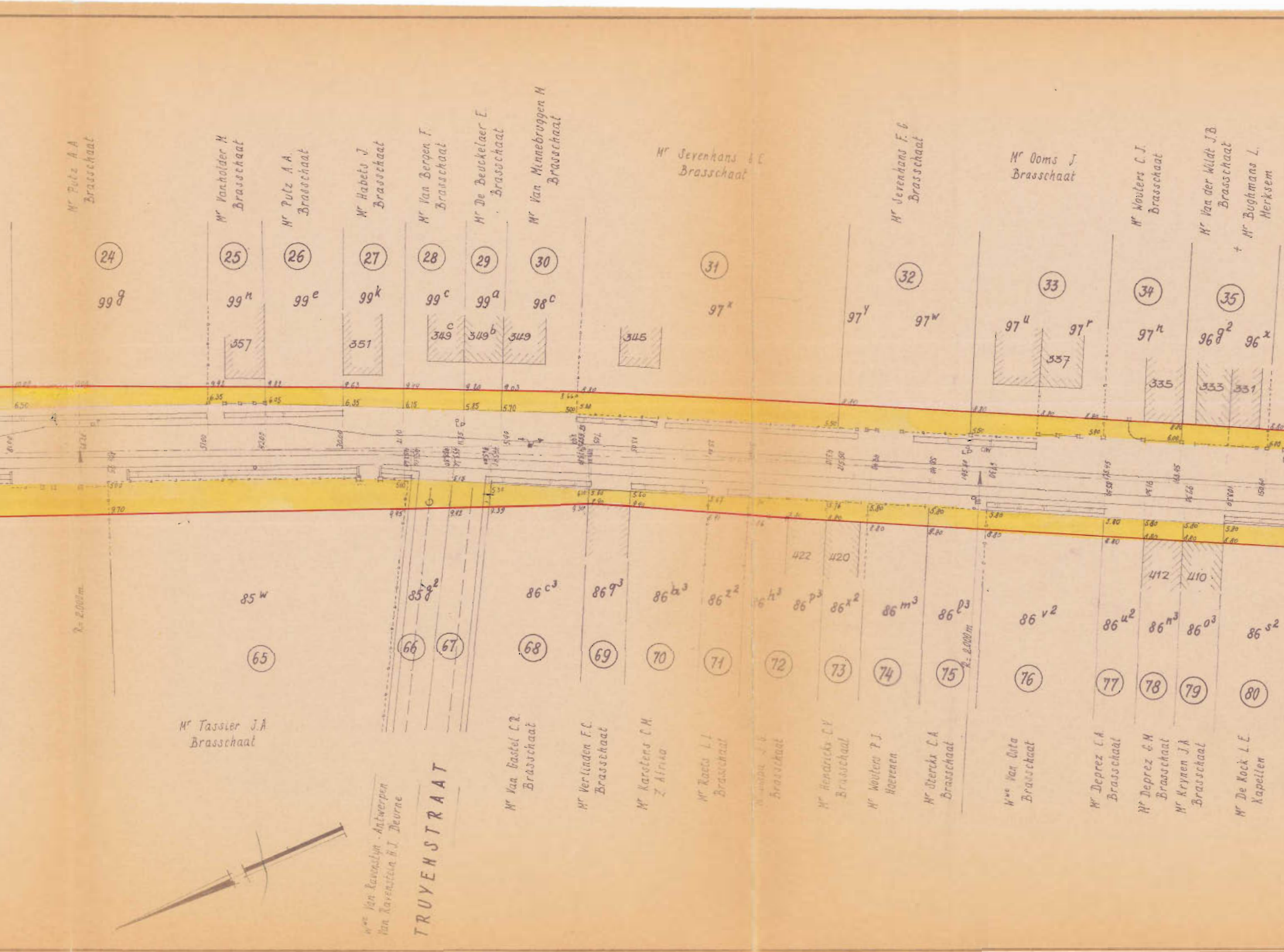
Mr Putz A.A. Brasschaat
Mr Vanholder M. Brasschaat
Mr Putz A.A. Brasschaat
Mr Habets J. Brasschaat
Mr Van Bergen F. Brasschaat
Mr De Beuckelaer E. Brasschaat
Mr Van Minnebruggen M. Brasschaat
Mr Serenhans F.C. Brasschaat
Mr Serenhans F.C. Brasschaat
Mr Ooms J. Brasschaat
Mr Wouters C.J. Brasschaat
Mr Van der Wildt J.B. Brasschaat
Mr Buyhmans L. Merksem
24
25
26
27
28
29
30
31
32
33
34
35
99 g
99 h
99 e
99 k
99 c
99 a
98 c
97 x
97 y
97 w
97 u
97 r
97 h
96 g2
96 x
357
351
349 c
349 b
349
345
337
335
333
331
85 w
85 g2
86 c3
86 g3
86 a3
86 z2
86 h3
86 p3
86 x2
86 m3
86 l3
86 v2
86 u2
86 n3
86 o3
86 s2
422
420
412
410
65
66
67
68
69
70
71
72
73
74
75
76
77
78
79
80
R = 2.000 m
R = 2.000 m
Mr Tassier J.A. Brasschaat
Wwe Van Ravenstijn - Antwerpen
Van Ravenstein H.J. Deurne
TRUYENSTRAAT
Mr Van Bastel C.R. Brasschaat
Mr Verlinden F.C. Brasschaat
Mr Karstens C.H. Z. Afrika
Mr Raets L.J. Brasschaat
Brasschaat
Mr Hendrickx C.V. Brasschaat
Mr Wouters P.J. Hoevenen
Mr Sterckx C.A. Brasschaat
Wwe Van Osta Brasschaat
Mr Deprez C.A. Brasschaat
Mr Deprez G.M. Brasschaat
Mr Krynen J.A. Brasschaat
Mr De Kock L.E. Kapellen
6.35
6.35
6.35
6.15
5.85
5.70
5.80
5.80
5.80
5.80
9.70
9.45
9.42
9.39
8.80

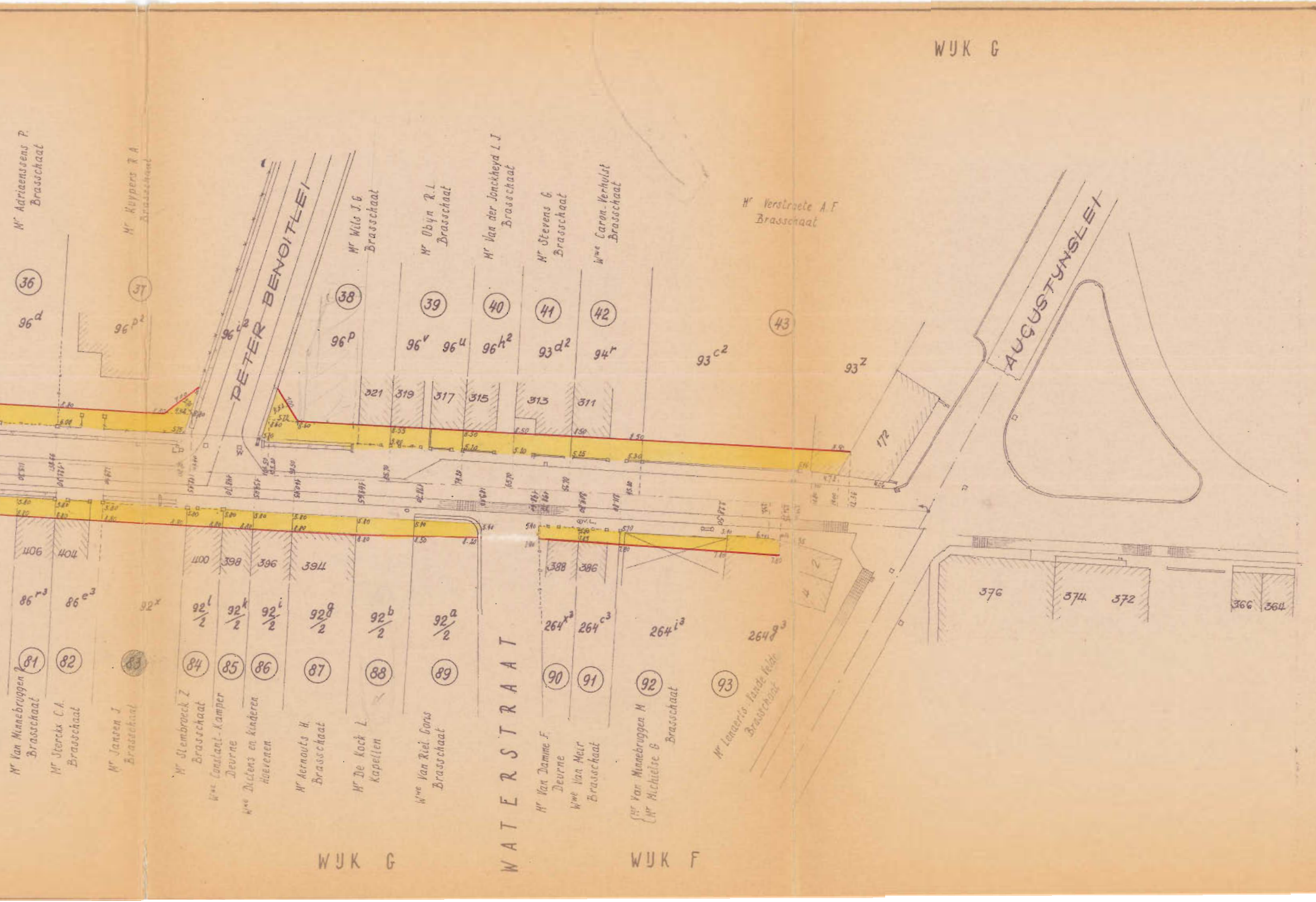
WIJK G
Mr Adriaenssens P. Brasschaat
Mr Kuypers R.A. Brasschaat
(36)
96d
(37)
96p2
96i2
PETER BENOITLEI
Mr Wils J.G. Brasschaat
(38)
96p
Mr Obyn R.L. Brasschaat
(39)
96v
96u
Mr Van der Jonckheyd L.J Brasschaat
(40)
96h2
Mr Stevens G Brasschaat
(41)
93d2
Wwe Caron-Verhulst Brasschaat
(42)
94r
Mr Verstraete A.F Brasschaat
(43)
93c2
93z
AUGUSTIJNSLEI
321
319
317
315
313
311
172
406
404
400
398
396
394
388
386
376
374
372
366
364
86r3
86e3
92x
92l/2
92k/2
92i/2
92g/2
92b/2
92a/2
264x3
264c3
264i3
264g3
(81)
(82)
(83)
(84)
(85)
(86)
(87)
(88)
(89)
(90)
(91)
(92)
(93)
Mr Van Minnebruggen Brasschaat
Mr Sterckx C.A. Brasschaat
Mr Jansen J Brasschaat
Mr Stembroeck Z Brasschaat
Wwe Constant-Kamper Deurne
Wwe Dictens en kinderen Hoevenen
Mr Aernouts H. Brasschaat
Mr De Kock L Kapellen
Wwe Van Riel Gons Brasschaat
WATERSTRAAT
Mr Van Damme F. Deurne
Wwe Van Meir Brasschaat
Mr Van Minnebruggen H
Mr Michielse G
Brasschaat
Mr Lenaerts-Van de Velde Brasschaat
WIJK G
WIJK F

ONTEIGENENDE INSTANTIE : BRASSCHAAT DE GEMEENTE

Volg-nummer	Kadaster		Naam, voornaam en adres der eigenaars	Aard van de in te lyven grond	Schatting van de gronden per m²	Oppervlakte		Voor de inlyving te betalen som	Voor vergoedingen te betalen som	Globale te betalen som
	Sectie	Nummer				volgens kadaster	van de inlyving			
						m²	m²			
1	G	164^{a} 164^{b} 159^{a}, 105^{i}, 105^{h}	Wouters L. en deelh., Lage Kaart 417 T.P.			—	412			
2	G	105^{p}	Van der Wildt J.C. + Jacobs P., Hoge Kaart 195, 192 T.P.				32			
3	G	105^{n}	Wouters L.A., M.L., J.C., Lage Kaart 417 T.P.				36			
4	G	105°	De Rycke A.J., St Jorispoort 39, Antwerpen.				37			
5	G	104^{t}, 104^{r3}	W^{we} Van Ael-Boey, Zendelingenstraat 4, Borgerhout							
6	G	104^{g3}	Van Weesenbeeck J. en kinderen, Martouginlei 28. T.P.				37			
7	G	104^{q3}	Van den Bergh M., Bergstraat 45 T.P.				28			
8	G	134^{n2}	De Graef A.F., Bredabaan 820 T.P.				45			
9	G	104^{y4}	Embrechts J.L., Lage Kaart 391' T.P.				47			
10	G	104^{v4}	De Keyser M.E. Lage Kaart 391 T.P.				47			
11	G	104^{f2}, z^{2}, k^{3}	Van der Wilt J.B. + Bughmans L.V., 1^{e} Hoge Kaart 240 T.P.				73			
12	G	104^{s3}	Van der Wildt J.B. Lage Kaart 238 T.P.				17			
13	G	104^{k4} 104^{i4}	Van der Wilt J.B. + Bughmans L.V. 2^{e} Bredabaan 282, Merks.				57			
14	G	104^{t2}	Van Loock J.J., Lage Kaart 377 T.P.				17			
15	G	103^{i}	W^{we} Sterckx J. en kinderen, Lage Kaart 375 T.P.				27			
16	G	103^{h}	Snauwaert A.J., Lage Kaart 373 T.P.				27			
17	G	103^{l}	Van den Houwe E.G., Lage Kaart 371 T.P.				46			
18	G	102^{a2}	Gilliams S.C., Lage Kaart 369 T.P.				45			
19	G	102^{u}	Giphart F., Lage Kaart 367 T.P.				37			
20	G	102^{p}	Lenssens G. M., Lage Kaart 365 T.P.				23			
21	G	102^{s}	Claes J.G., Koningin Astridlaan 63, Ekeren				33			
22	G	99^{i}	Putz A.A. Bredabaan 467 T.P.				71			
23	G	99^{h}	Quirynen J.W., Dorp 36 St Lenaerts				31			
24	G	99^{g}	Putz A.A. Bredabaan 467 T.P.				107			
25	G	99^{n}	Vanholder M.J.B., Lage Kaart 357 T.P.				33			
26	G	99^{e}	Putz A.A., Bredabaan 467 T.P.				42			
27	G	99^{k}	Habets J.J., Lage Kaart 351 T.P.				30			
28	G	99^{c}	Van Bergen J.M., Lage Kaart 368 T.P.				31			
29	G	99^{a}	De Beuckelaer E.L. Bredabaan 504 T.P.				29			
30	G	98^{c}	Van Minnebruggen M.J., Lage Kaart 349 T.P.				38			
31	G	97^{A}	Sevenhans G.C., Lage Kaart 345 T.P.				137			

Volg-nummer
32
33
34
35
36
37
38
39
40
41
42
43
44
45
46
47
48
49
50
51
52
53
54
55
56
57
58
59
60
61
62

TABEL DER INLIJVINGEN

Kadaster		Naam, voornaam en adres der eigenaars	Aard van de in te lyven grond	Schatting van de gronden per m²	Oppervlakte		Voor de inlijving te betalen som	Voor vergoedingen te betalen som	Globale te betalen som
Sectie	Nummer				volgens kadaster	van de inlijving			
					m²	m²			
G	97^{w}, 97^{y}	Sevenhans F.G, Lage Kaart 341 T.P.				66			
G	97^{u}, 97^{r}	Ooms J., Lage Kaart 337 T.P.				62.			
G	97^{n}	Wouters C.J., Magdalenalei 158 T.P.				34.			
G	$96g^{2}$, 96^{x}	Van der Wilt J.B. + Bughmans L., 1e Hoge Kaart 240 T.P.				36			
G	96^{d}	Adriaenssens P.J., Bergstraat 113 T.P.				33.			
G	96^{p2}	Kuypers R.A., Lage Kaart 325 T.P.				69.			
G	96^{p}	Wils J.G., Miksebaan 291 T.P.				77.			
G	96^{v}, 96^{u}	Obyn R.L., Bethanielei 47 T.P.				37.			
G	96^{h2}	Van der Jonckheyd L.J., Hoogboomsesteenw. 2 T.P.				28			
G	93^{d2}	Stevens G., Lage Kaart 313 T.P.				29.			
G	94^{r}	Wwe Caron - Verhulst, Lage Kaart 311 T.P.				37.			
G	93^{c2}, 93^{z}	Verstraete A.F., Van Hemelrycklei 117 T.P.				107.			
G	66^{g2}, 66^{i2}, 66^{h2}	Vander Wilt J.B. + Bughmans L., 2e Bredabaan 282, Merksem				134.			
G	66^{c}, 66^{a}	Stubbe E.C en kinderen, Begynenvest 58, Antwerpen.				68.			
G	$66g^{2}$	Verbruggen F., Lage Kaart 468 T.P.				28.			
G	66^{m2}	Vandermeulen A., Lage Kaart 466 T.P.				106.			
G	67^{b}, 67^{h}	Meyvis G.H., Augustynslei 160 T.P.				142.			
G	69^{e}	Matthyssen H.F, Hoge Kaart 171 T.P.				42.			
G	69^{m}	Van Weesenbeeck J.H., Lage Kaart 458 T.P.				43.			
G	69^{q} 69^{p}	Verwilghen F., Lange Leemstraat 7, Antwerpen				110.			
G	69^{u}	De Backer F. Lage Kaart 454 T.P.				47.			
G	69^{w}	Brocatus J., Kloosterstraat 33, Ekeren				$49.^{50}$			
G	71^{a}	Veraart J.M. + J.H., Hoogboomsesteenweg 9 T.P.				27^{50}			
G	69^{x}	Laureyssen R.J., Velastraat 212 T.P.				49^{50}			
G	70^{e}	De Vries J., Van Hemelrycklei 17 T.P.				66.			
G	70^{d}	De Backer A.L., Nieuwdreef 95, Merksem.				$126.^{50}$			
G	70^{c}	Ickx E.A., Churchillaan 342, Schoten				66.			
G	70^{y} 79^{p}	Fraeyman G.J., Lage Kaart 448 T.P.				76			
G	84^{b}	Verbaenen F.L., Lage Kaart 446 T.P.				258.			
G	83^{k}	Meys A.A, Lage Kaart 444 T.P.				89			
G	82^{e}	Ver. Verbist L. & Co, Lage Kaart 438 T.P.				$33.^{50}$			

Volgnummer	Kadaster	
	Sectie	Nummer
63	G	78^{r}, 78^{q}
64	G	85^{ℓ}
65	G	85^{w}
66	G	$85g^{2}$
67	G	86^{e2}
68	G	86^{c3}
69	G	86^{g3}
70	G	86^{a3}
71	G	86^{z2}
72	G	86^{h3}, 86^{p}
73	G	86^{x2}
74	G	86^{m3}
75	G	$86^{\ell 3}$
76	G	86^{v2}
77	G	86^{u2}
78	G	86^{h3}
79	G	86^{o3}
80	G	86^{s2}
81	G	86^{r3}
82	G	86^{e3}
83	G	92^{x}
84	G	$92\,{}^{\ell}/_{2}$
85	G	$92\,{}^{k}/_{2}$
86	G	$92\,{}^{i}/_{2}$
87	G	$92\,{}^{g}/_{2}$
88	G	$92\,{}^{b}/_{2}$
89	G	$92\,{}^{a}/_{2}$
90	F	264^{x3}
91	F	264^{c3}
⑨②	F	264^{i3}
93	F	$264g^{3}$

ONTEIGENENDE INSTANTIE BRASSCHAAT DE GEMEENTE

Naam, voornaam en adres der eigenaars	Aard van de in te lijven grond	Schatting van de gronden per m²	Oppervlakte		Voor de inlijving te betalen som	Voor vergoedingen te betalen som	Globale te betalen som
			volgens kadaster	van de inlijving			
			m²	m²			
Wwe Blomme-Van Leeuw en kinderen, Grote Steenw. 339, Berch.				303.			
Ver. Verbist L. & Cº, Lage Kaart 438 T.P.				240.			
Tassier J.A., Lage Kaart 436 T.P.				210.			
Wwe Van Ravenstyn + Van Ravenstein H., Markgravelei 15, Antwerp.				27.			
~~Brasschaat, de Gemeente~~				26.			
Van Gastel C.R., Bredabaan 251 T.P.				54.			
Verlinden F.C., Lage Kaart 432 T.P.				20.			
Kerstens C.M., Greenside Hoylake road 5, Johannesburg (Z.Afr.)				40.			
Raets L.L, Hofstraat 17 T.P.				19.			
Dispa J.G., Lage Kaart 422 T.P.				38.			
Hendrickx C.V., Lage Kaart 420 T.P.				19.			
Wouters P.J., Markt 39, Hoevenen				27.			
Sterckx C.A., Lage Kaart 404 T.P.				27.			
Wwe Van Osta-Verbert, Veldstraat 10 T.P.				54			
Deprez C.A., Bergstraat 70 T.P.				18			
Deprez G.M., Lage Kaart 412 T.P.				18.			
Krynen J.A, Lage Kaart 410 T.P.				18.			
De Kock L.E., Antwerpse Steenweg 89, Kapellen				36.			
Van Minnebruggen R.C., Lage Kaart 406 T.P.				18.			
Sterck C.A., Lage Kaart 404 T.P.				23.			
Jansen J., Hoogboomsesteenweg 17 T.P.				40.			
Slembrouck Z.E., Lage Kaart 400 T.P.				19.			
Wwe Constant-Kampen, Boshovestraat 199, Deurne				17.			
Wwe Dietens en kinderen, Krekelenberg 13, Hoevenen				18.			
Aernouts H., du Boislei 16 T.P.				28.			
De Cock L.E., Antwerpse Steenweg 89, Kapellen				25.			
Wwe Van Riel-Goris, Miksebaan 9 T.P.				25.			
Van Damme F.M., Vroenhofstraat 32, Deurne				12.			
Wwe Van Meir-Goddyn, Lage Kaart 384 T.P.				15.			
Van Minnebruggen M.J. + Michielse J.A., 1e Hofstraat 49 T.P.				33.			
Lenaerts-Van de Velde, Bredabaan 766 T.P.				15.			