PROVINCIE EN ARRONDISSEMENT ANTWERPEN

GEMEENTE BRASSCHAAT

ROOI_ EN ONTEIGENINGSPLAN

AUGUSTIJNSLEI

VOETWEG 38 BUURTWEG 13

OPGEMAAKT DOOR DE ONDERGETEKENDE ONTWERPER
TECHN. ING. _ MEETK. SCHATTER O.G. _ W. DE WINTER
FRILINGLEI _ 33 _ BRASSCHAAT
BRASSCHAAT, DE 15 OCT 1971

VOORLOPIG GOEDGEKEURD DOOR DE GEMEENTERAAD VAN BRASSCHAAT IN ZITTING VAN : 4 NOV 1971

DE SECRETARIS BIJ BEVEL: DE BURGEMEESTER

HET COLLEGE VAN BURGEMEESTER EN SCHEPENEN VAN BRASSCHAAT BEVESTIGT DAT ONDERHAVIG PLAN TEN GEMEENTEHUIZE TER INZAGE VAN HET PUBLIEK WERD NEERGELEGD GEDURENDE HET OPENBAAR ONDERZOEK VAN 3 JAN 1972 TOT 18 JAN 1972

NAMENS HET COLLEGE VAN BURGEMEESTER EN SCHEPENEN

DE SECRETARIS BIJ BEVEL: DE BURGEMEESTER

BEPAALD GOEDGEKEURD DOOR DE GEMEENTERAAD VAN BRASSCHAAT IN ZITTING VAN : 27 JAN 1972

DE SECRETARIS, BIJ BEVEL DE BURGEMEESTER.

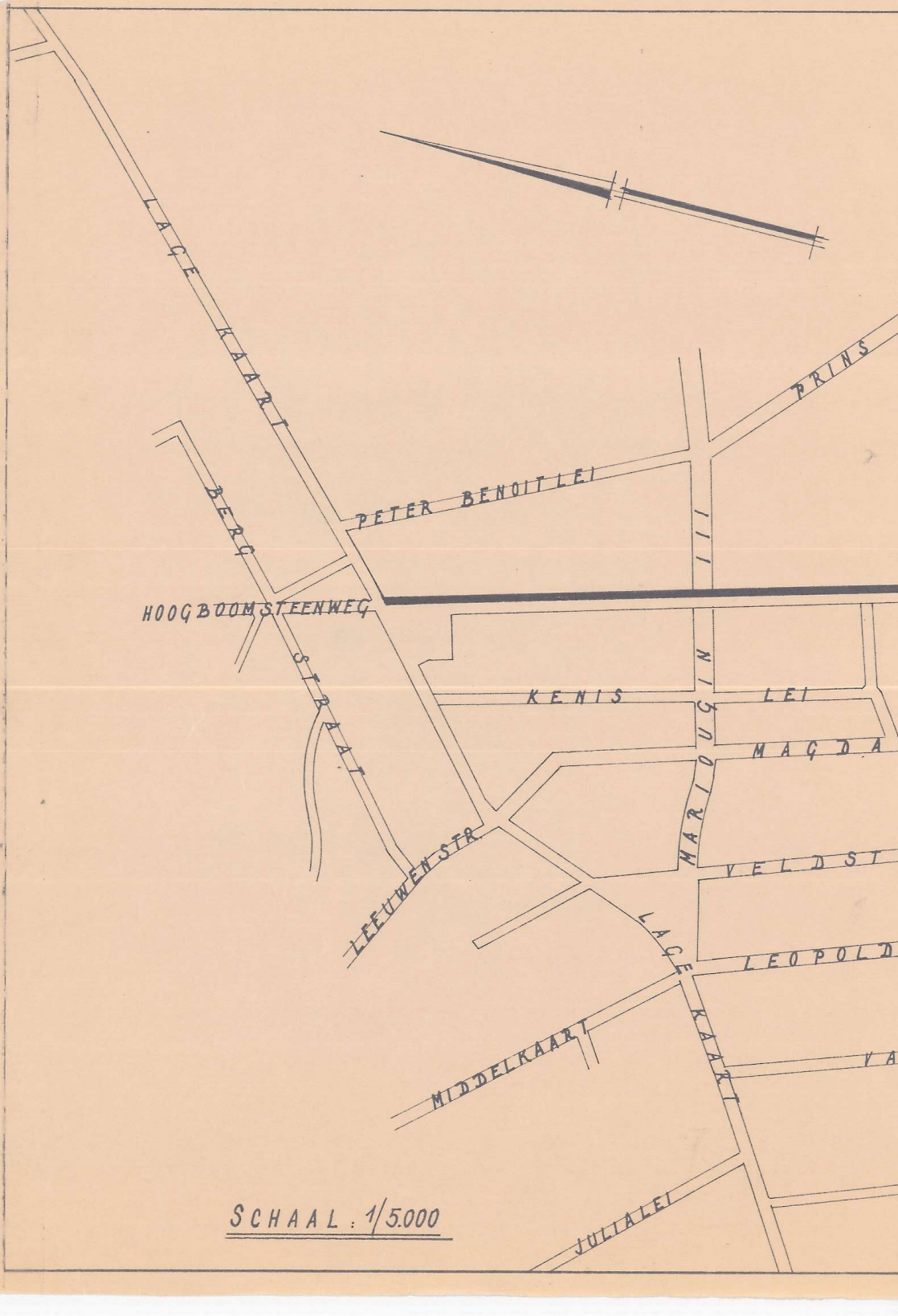
LAGE KAART
PRINS
PETER BENOITLEI
BERG STRAAT
HOOGBOOMSTEENWEG
KENIS LEI
MAGDA
MARIOUGIN
LEEUWENSTR.
VELDST
LEOPOLD
MIDDELKAART
VA
JULIALEI

SCHAAL : 1/5.000

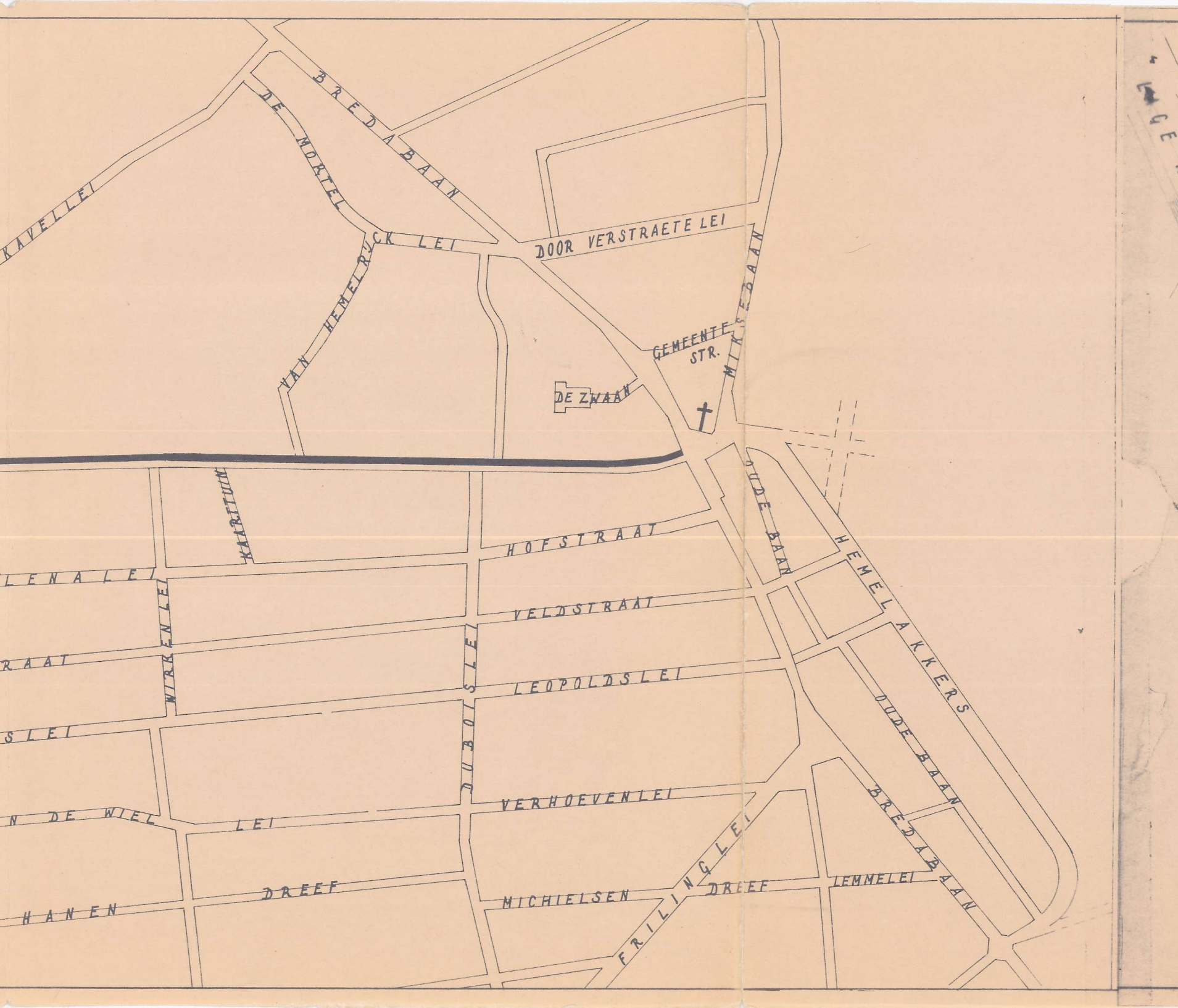
KAVELLEI
BREDABAAN
DE MORTEL
VAN HEMELRIJCK LEI
DOOR VERSTRAETE LEI
MIKSEBAAN
GEMEENTE STR.
DE ZWAAN
KAARTTUIN
HOFSTRAAT
LENALEI
VELDSTRAAT
WIRRENLEI
RAAT
DUBOISLEI
LEOPOLDSLEI
SLEI
N DE WIEL LEI
VERHOEVENLEI
HANEN DREEF
MICHIELSEN DREEF
FRILINGLEI
LEMMELEI
OUDE BAAN
HEMELAKKERS
OUDE BAAN
BREDABAAN
GE

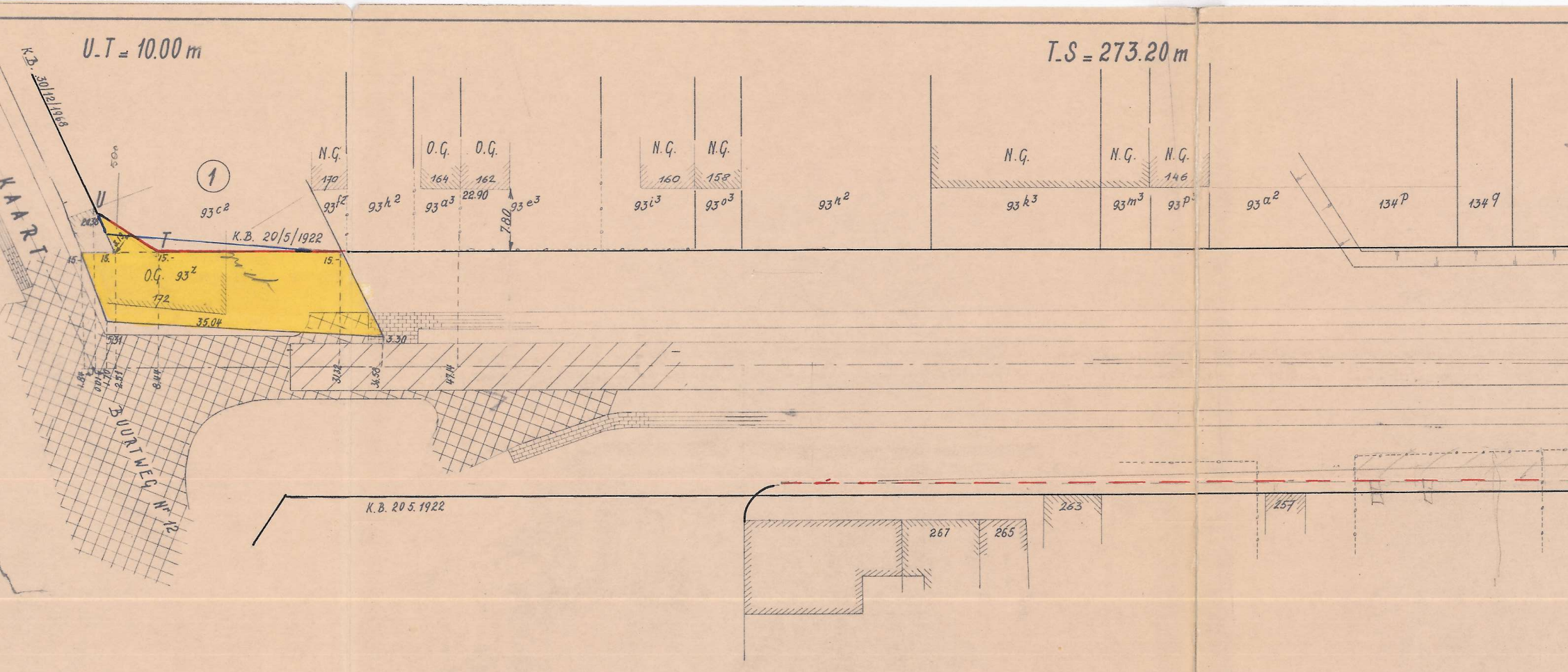
U-T = 10.00 m
T-S = 273.20 m
K.B. 30/12/1968
KAART
U
T
1
93c²
K.B. 20/5/1922
N.G.
170
O.G.
164
O.G.
162
22.90
7.80
93f²
93h²
93a³
93e³
N.G.
160
N.G.
158
93i³
93o³
93n²
N.G.
N.G.
N.G.
146
93k³
93m³
93p³
93a²
134p
134q
20.38
3.19
15.
15.-
15.-
15.-
O.G. 93ᶻ
172
35.04
3.30
5.31
1.84
0.40
1.70
2.51
8.44
31.32
36.58
47.14
BUURTWEG Nr 12
K.B. 20 5. 1922
267
265
263
257

VERKLARING

▨	RYWEG IN CEMENTBETON
▨	RYWEG IN ASFALTBETON
▨	RYWEG IN KASSEIEN
▨	AANSLUITING IN BETONKEIEN
▨	PAD IN BETONTEGELS
----•----•---	HAAG
—×——×—	DRAADAFSLUITING
172	HUISNUMMER
①	VOLGNUMMER GRONDAFSTANDEN
93ᶻ	KADASTERNUMMER
——	BESTAANDE ROOILYN
——	AF TE SCHAFFEN ROOILYN
——	NIEUWE ROOILYN
— — —	LATER VOOR TE STELLEN ROOILYN
🟨	TOE TE VOEGEN AAN OPENBARE WEG
🟥	ONTEIGENING TE VERWEZENLYKEN BY VERBOUWING (ART. 36, 2e ALINEA, WET VAN 29/3/1962)

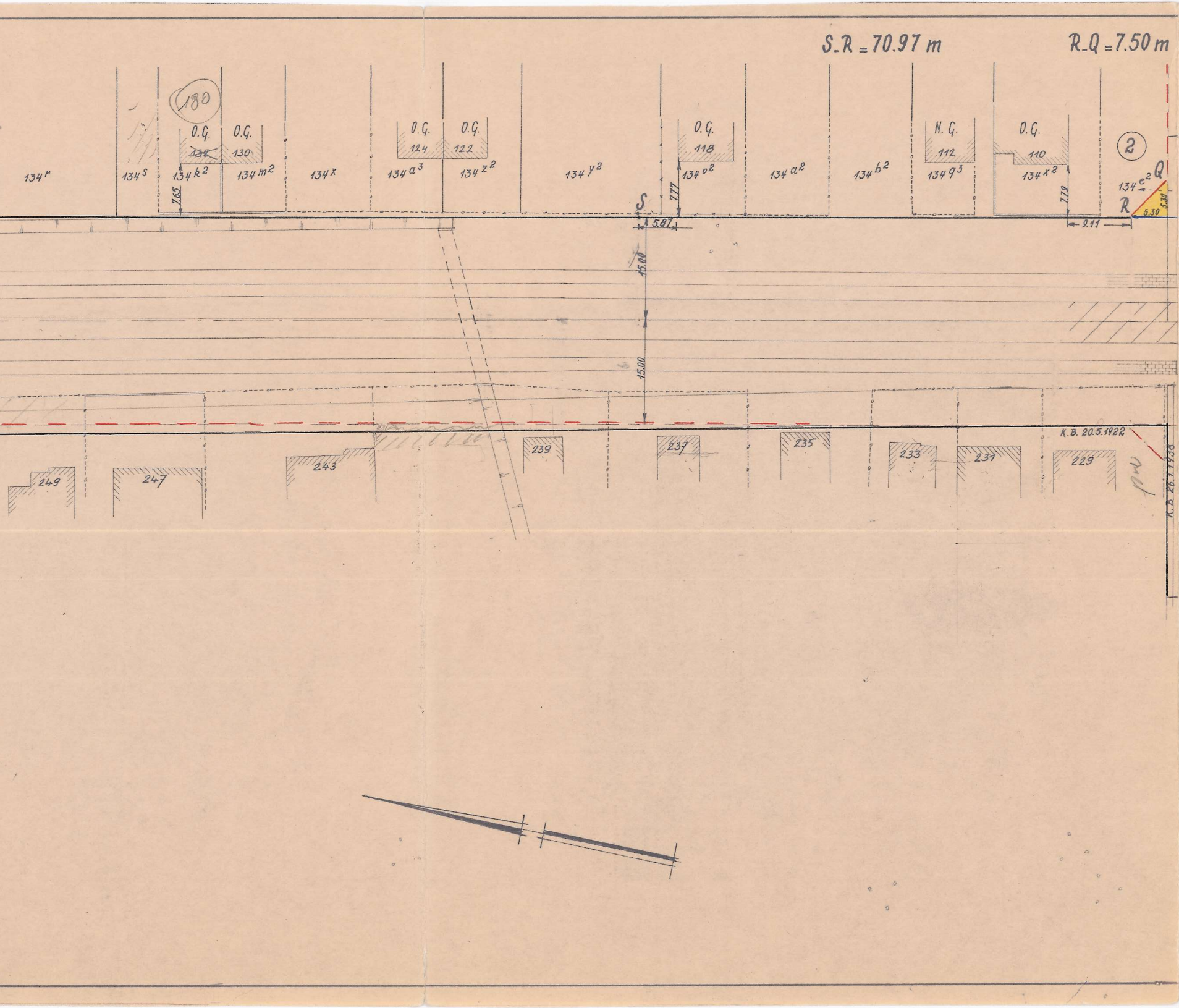
S_R = 70.97 m
R_Q = 7.50 m
180
O.G.
O.G.
~~132~~
130
O.G.
O.G.
124
122
O.G.
118
N.G.
112
O.G.
110
②
134 r
134 s
134 k2
134 m2
134 x
134 a3
134 z2
134 y2
134 o2
134 a2
134 b2
134 q3
134 x2
134 e2
Q
R
S
7.65
7.77
7.79
5.87
9.11
5.30
5.30
15.00
15.00
249
247
243
239
237
235
233
231
229
K.B. 20.5.1922
K.B. 26.1.1938


P.O = 7.50 m
MARTOUGINLEI
20.00
③
P
O
5.30
5.30
135 h
135 k
135 i
7.97
N.G.
N.G.
106
104
N.G.
N.G.
N.G.
102
100
98
135 q
135 o
135 p
136 l
136 s
136 t
136 p
136 w
138 o
138 l
138 m
K.B.
20.5.1922
11.80
15.-
15.-
K.B. 15.12.1924
223
221
219
217
215
213
211
209
207
205
193
191
189
187
227
225
K.B. 26.1.1938
K.B. 26.1.1938
MARTOUGINLEI
20.00
KENISLEI

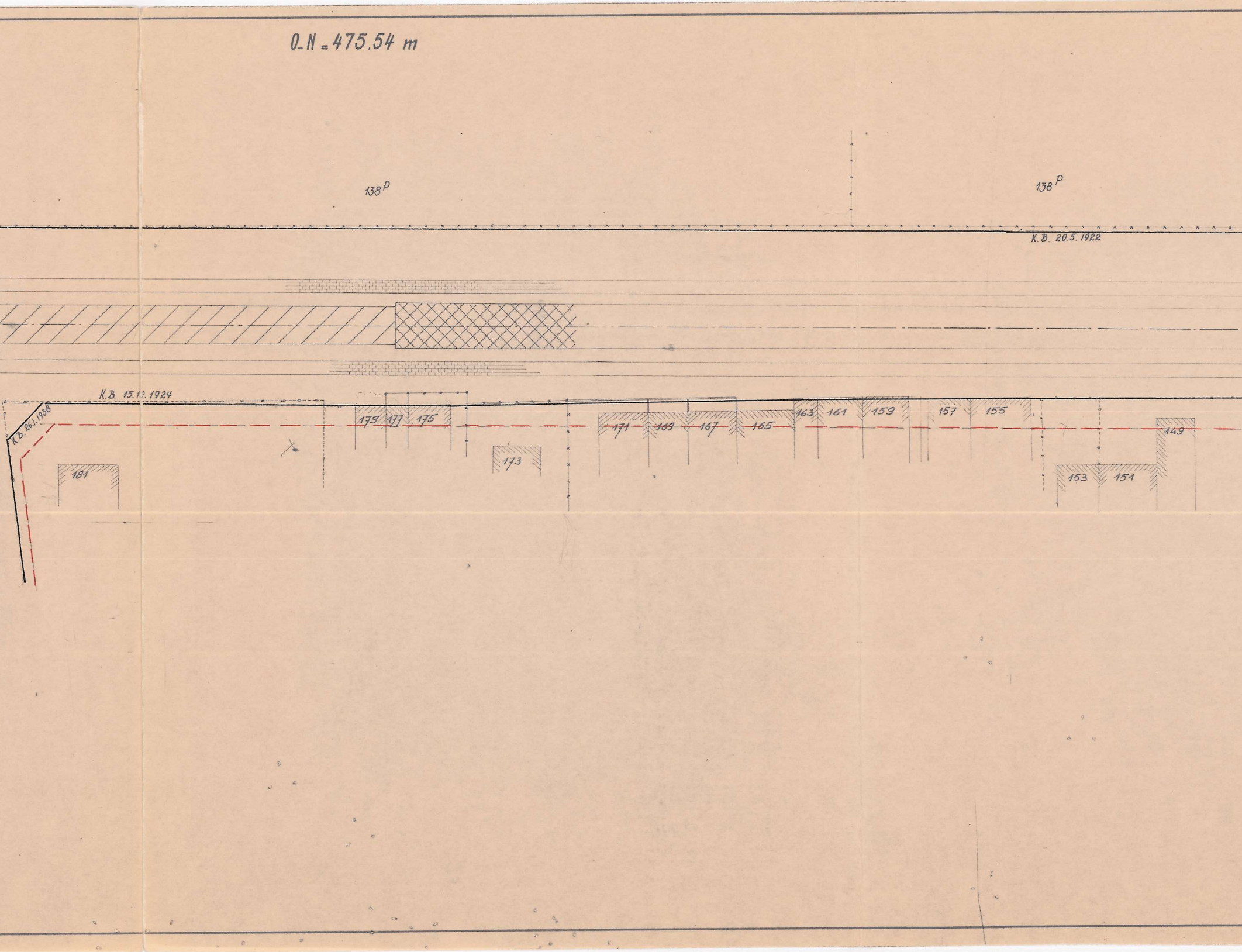
O-N = 475.54 m
138 P
138 P
K.B. 20.5.1922
K.B. 15.12.1924
K.B. 26.1.1938
179
177
175
173
181
171
169
167
165
163
161
159
157
155
149
153
151

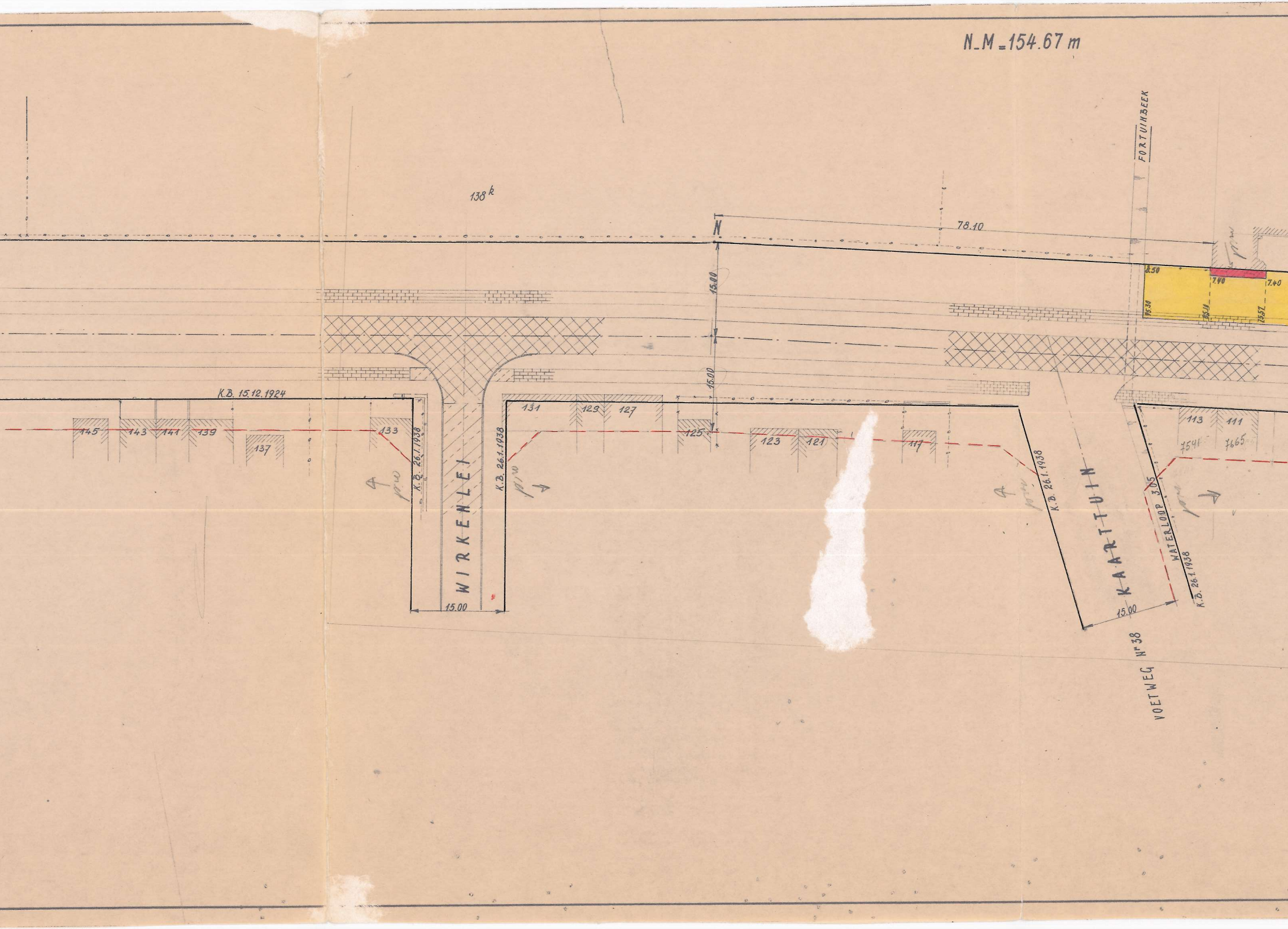
N_M = 154.67 m
138k
N
78.10
FORTUINBEEK
8.50
7.40
7.40
15.30
15.10
15.57
15.00
15.00
K.B. 15.12.1924
145
143
141
139
137
133
131
129
127
125
123
121
117
113
111
7541
7665
K.B. 26.1.1938
K.B. 26.1.1938
K.B. 26.1.1938
K.B. 26.1.1938
WIRKENLEI
15.00
KAARTTUIN
15.00
WATERLOOP 3.05
VOETWEG N°38
pw
pw
pw
pw

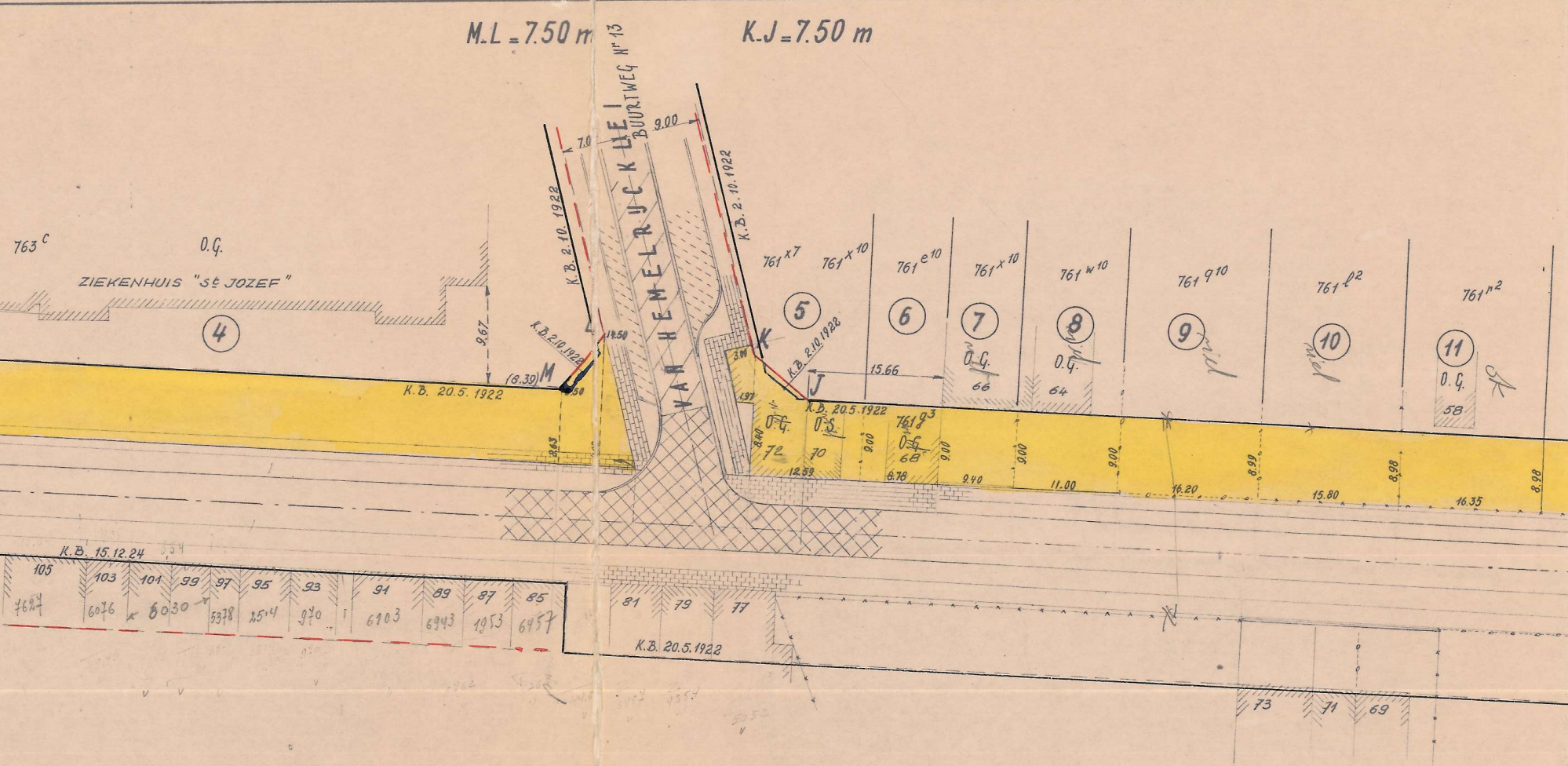
M.L = 7.50 m
K.J = 7.50 m
BUURTWEG Nr 13
VAN HEMELRIJCKLEI
7.0
9.00
K.B. 2.10.1922
K.B. 2.10.1922
K.B. 2.10.1922
K.B. 2.10.1922
763c
O.G.
ZIEKENHUIS "St JOZEF"
④
9.67
(8.39)
M
L
14.50
K.B. 20.5.1922
8.63
K
J
3.00
1.97
15.66
761x7
761x10
761e10
761x10
761w10
761g10
761l2
761n2
⑤
⑥
⑦
⑧
⑨
⑩
⑪
O.G.
66
O.G.
64
O.G.
58
mid
mid
K.B. 20.5.1922
O.G.
O.S.
72
70
761g3
O.G.
68
8.40
9.00
9.00
9.00
9.00
8.99
8.98
8.98
12.59
8.78
9.40
11.00
16.20
15.80
16.35
K.B. 15.12.24
105
103
101
99
97
95
93
91
89
87
85
81
79
77
73
71
69
7627
6076
8030
5378
2514
970
6103
6943
1953
6457
K.B. 20.5.1922

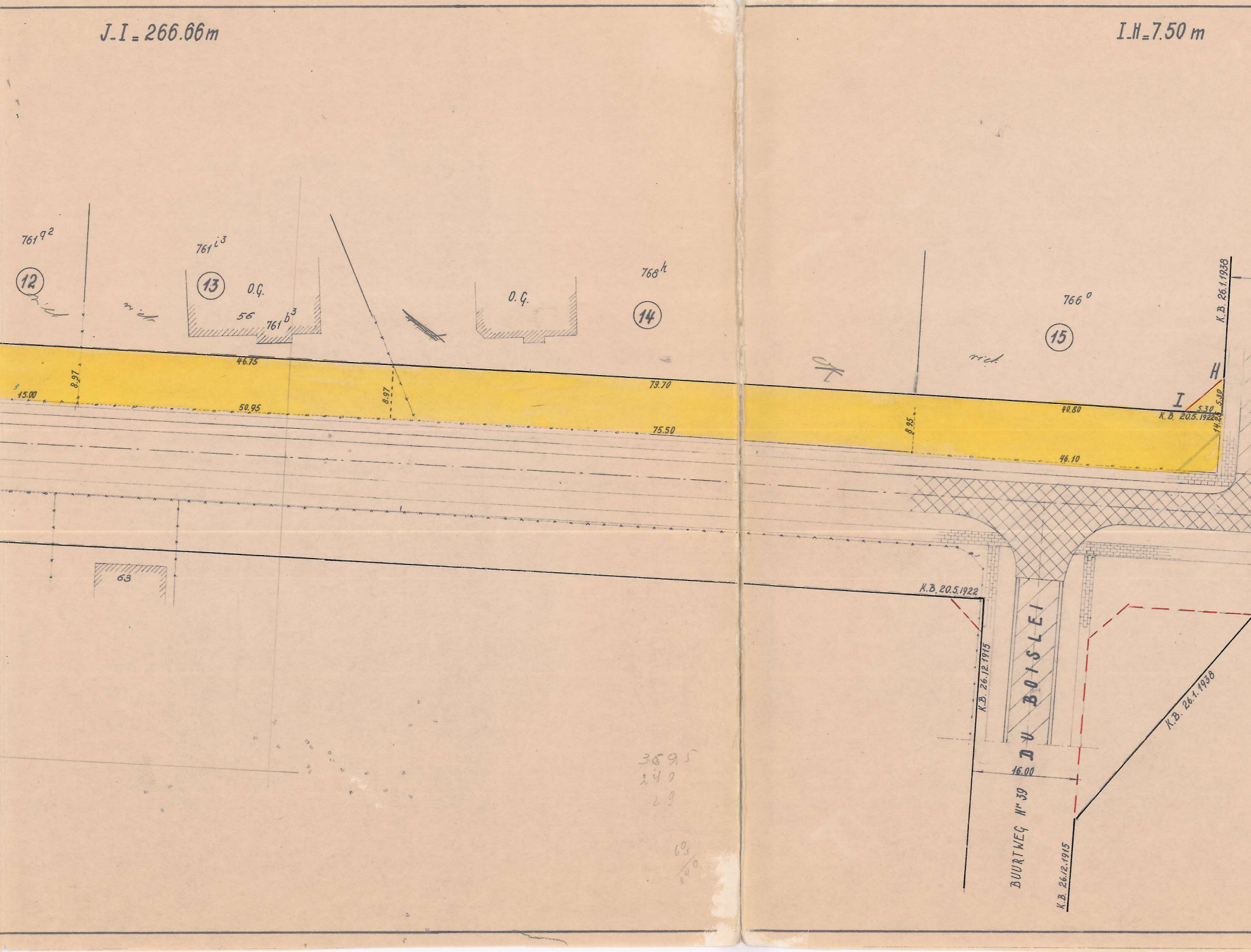
J-I = 266.66m
I-H = 7.50 m
761 g²
761 i³
768 h
766 o
12
13
14
15
O.G.
O.G.
56
761 b³
63
46.75
79.70
40.80
15.00
8.97
8.97
8.95
50.95
75.50
46.10
I
H
5.30
5.30
14.2
K.B. 20.5.1922
K.B. 26.1.1938
K.B. 20.5.1922
K.B. 26.12.1915
K.B. 26.1.1938
K.B. 26.12.1915
DU BOISLEI
BUURTWEG Nr 39
16.00
35 9,5
240
29
60
240

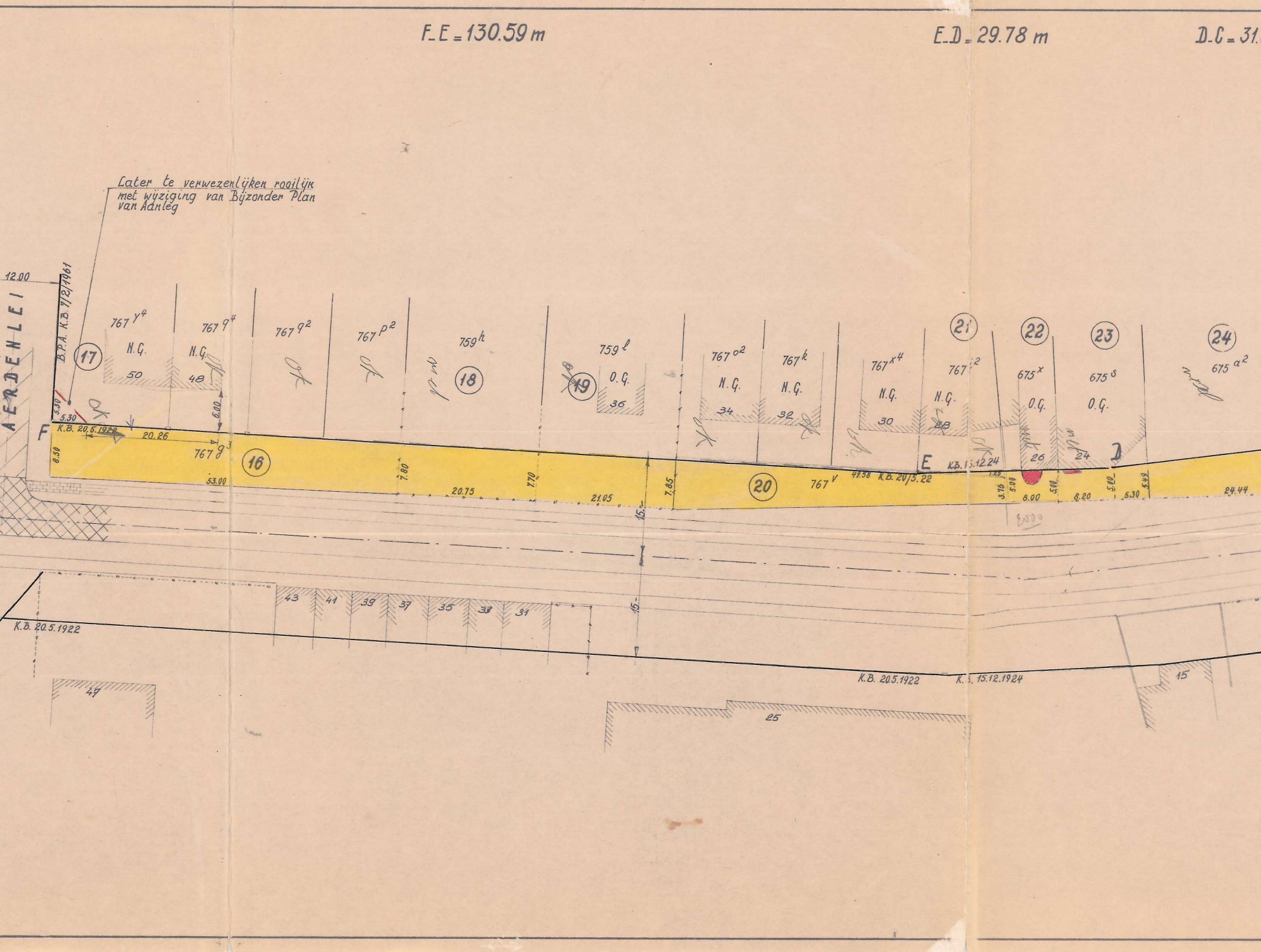
F_E = 130.59 m
E_D = 29.78 m
D_C = 31.
Later te verwezenlijken rooilijn met wijziging van Bijzonder Plan van Aanleg
12.00
AERDENLEI
B.P.A. K.B. 7/2/1961
17
767 y⁴
N.G.
50
767 q⁴
N.G.
48
767 q²
767 p²
759 h
18
759 l
19
O.G.
36
767 o²
N.G.
34
767 k
N.G.
32
767 x⁴
N.G.
30
767 ²
N.G.
28
21
22
675 x
O.G.
26
23
675 s
O.G.
24
24
675 a²
5.30
5.30
6.00
F
K.B. 20.5.1922
20.26
767 g³
16
8.50
53.00
7.80
20.75
7.70
21.05
7.85
15.
20
767 v
49.58
K.B. 20/5.22
E
K.B. 15.12.24
D
1.26
3.75
5.00
8.00
5.00
8.20
5.00
5.30
5.49
24.44
ENDO
43
41
39
37
35
33
31
15.
K.B. 20.5.1922
47
K.B. 20.5.1922
K.B. 15.12.1924
25
15

09 m C.B = 37.40 m B.A = 17.15 m

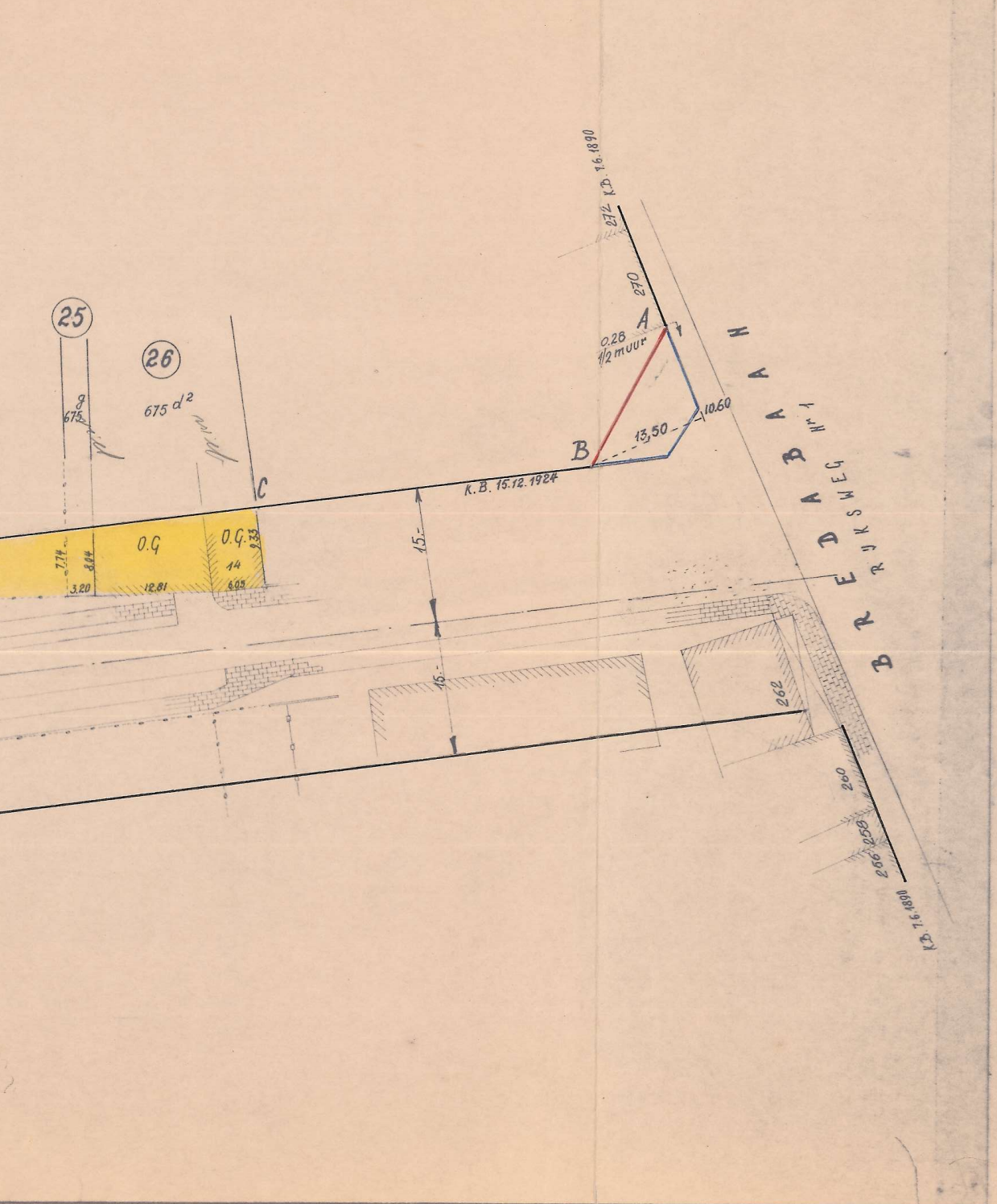
25
26
675 g
675 d²
A
B
C
0.28
1/2 muur
13,50
10.60
270
272 K.B. 7.6.1890
K.B. 15.12.1924
15.-
15.-
O.G
O.G.
14
7.14
8.04
3.20
12.81
6.05
2.33
BREDABAAN
RIJKSWEG Nr 1
262
260
258
266
K.B. 7.6.1890

ONTEIGENENDE INSTANTIE BRASSCHAAT DE GEMEENTE

VOLG.-NUMMER	KADASTER		NAAM , VOORNAAM EN ADRES
	SECTIE	NUMMER	
1	G	$93^{z}, 93^{c2}$	Verstraete. Meyris A. Van Hemelryc
2	G	134^{e2}	Ibens. Jespers C Martouginlei
3	G	135^{k}	Verbaenen. Van Aert C. Augustijnslei
4	D	763^{c}	Commissie v Openbare Onderstand
5	D	$761^{x7}, 761^{a10}$	Verstraete. Meyris A. Van Hemelryck
6	D	$761^{e10}, 761g^{9}$	Janssens. Wouters F. Augustijnslei
7	D	761^{x10}	Wwe Ceenen. Sanders E + Ceenen R. Augustijn
8	D	761^{w10}	Wwe Dewaegenaere-Mostart A. ; Augustijns
9	D	$761g^{10}$	Collard. Goris T. Augustijnslei
10	D	761^{l2}	Goris Goossens R Augustijnslei ,
11	D	761^{n2}	Argeerts A Augustijnslei ,
12	D	$761g^{2}$	Marinus. De Coster A. Slegersbaan 2
13	D	761^{i3}	Pinehart E Avenue Schara
14	D	768^{h}	Staatsdomein
15	D	766°	Gabriels. Van Cook I. Augustijnslei
16	D	$767g^{2}$	Brasschaat, de Gemeente
17	D	$767y^{4}$	Costermans. Saldien F Augustijnslei ,
18	D	759^{h}	Martougin H Frankrijklei
19	D	759^{l}	Brasschaat de Kerkfabriek , Miksebaa
20	D	767^{v}	Brasschaat de Gemeente
21	D	767^{i2}	De Coninck. Van Achter I. Augustijnslei
22	D	675^{x}	Osseherickx-Van Langenhove , G Gezellestr
23	D	675^{s}	De Baerdemaeker H Augustijnslei 24 Brassch + , E Pastoorslijke
24	D	675^{a2}	De Baerdemaeker Hendrika , Augustijnsle
25	D	$675g$	Cauwers. van Bosch A. Bredabaan
26	D	675^{d2}	Willemen. Baerts I. Bredabaan

ARTIKEL 36 , 2e ALINEA , WET VAN 29/3/1962

4	D	763^{c}	Commissie v Openbare Onderstand
22	D	675^{x}	Osseherickx. Van Langenhove , G Gezellestraa
23	D	675^{s}	De Baerdemaeker H Augustijnslei 24 Brassch + , E Pastoorslijke ,

12 JUL 1972

AN EIGENAARS	AARD VAN DE IN TE LIJVEN GROND	SCHATTING VAN DE GRONDEN PER M²	OPPERVLAKTE		VOOR DE INLIJVING TE BETALEN SOM	VOOR VERGOEDINGEN TE BETALEN SOM	GLOBALE TE BETALEN SOM
			VOLGENS KADASTER	VAN DE INLIJVING			
lei 47, Brasschaat	Huis, Tuin		260+1260	375			
5 Brasschaat	Weiland		764	14			
106 Brasschaat	Huis		400	14			
Brasschaat	Godsgasthuis		8860	809			
lei 47 Brasschaat	Huis, Werkhuis		100+240	143			
9 , Brasschaat	Tuin, Huis		215+84	79			
lei 66 Brasschaat	Huis		460	85			
lei 64 Brasschaat	Lusttuin		478	99			
62 Brasschaat	Huis + Tuin		934	146			
60 Brasschaat	Lusttuin		885	142		1100 F de m²	
58 Brasschaat	Huis		1024	147	4.803 m²		
3, St Lambr. Woluwe	Lusttuin		970	135			
een 1, Brussel	Lusttuin		2450	426			
	Ateneum		26821	695			
52 Brasschaat	Lusttuin		7369	427			
	Gemeentepark		463	432			
50 Brasschaat	Tuin		369	14			
57 , Antwerpen	Lusttuin		970	161			
n 3 , Brasschaat	Tuin		950	164			
	Gemeentepark		326	288			
28 Brasschaat	Huis		375	8			
aat 66 , Denderleeuw at	Huis		170	34			
4 , Boechout	Huis		220	67			
24. Brasschaat	Tuin		1300	162	452	2000 F de m²	
78 Brasschaat	Tuin		120	25			
74 Brasschaat	Garage		595	164			
			59.432	5.255			
Brasschaat	Godsgasthuis		8.860	10			
66 , Denderleeuw at	Huis		170	6			
Boechout	Huis		220	2			