PROVINCIE EN ARRONDISSEMENT

ANTWERPEN

GEMEENTE

BRASSCHAAT

ROOILIJNPLAN

VOOR DE

DONKSTEENWEG (WEG N° 1)

VAK TUSSEN DE VOSHOLLEI
EN DE BREDABAAN

SCHAAL: 1/500

BESTUUR VAN DE STEDEBOUW
Mij bekend om gevoegd te worden bij
het besluit van heden.
Nr A 1021/19 - 5 - 1 - 1955
Brussel, de
De Minister van Openbare Werken
en van Wederopbouw,
(g) A. Van Glabbeke

OPGEMAAKT DOOR HET "TECHNISCH BUREEL VOOR GEMEENTE-WERKEN."
RUMST, DE 4 DECEMBER 1953.

VOOR EENSLUIDEND AFSCHRIFT,
De Inspecteur-Generaal,

GOEDGEKEURD DOOR DE GEMEENTERAAD
VAN BRASSCHAAT, IN ZITTING VAN 28. JAN. 1954
BIJ BEVEL:
DE SECRETARIS, DE BURGEMEESTER,

LIGGINGSPLAN

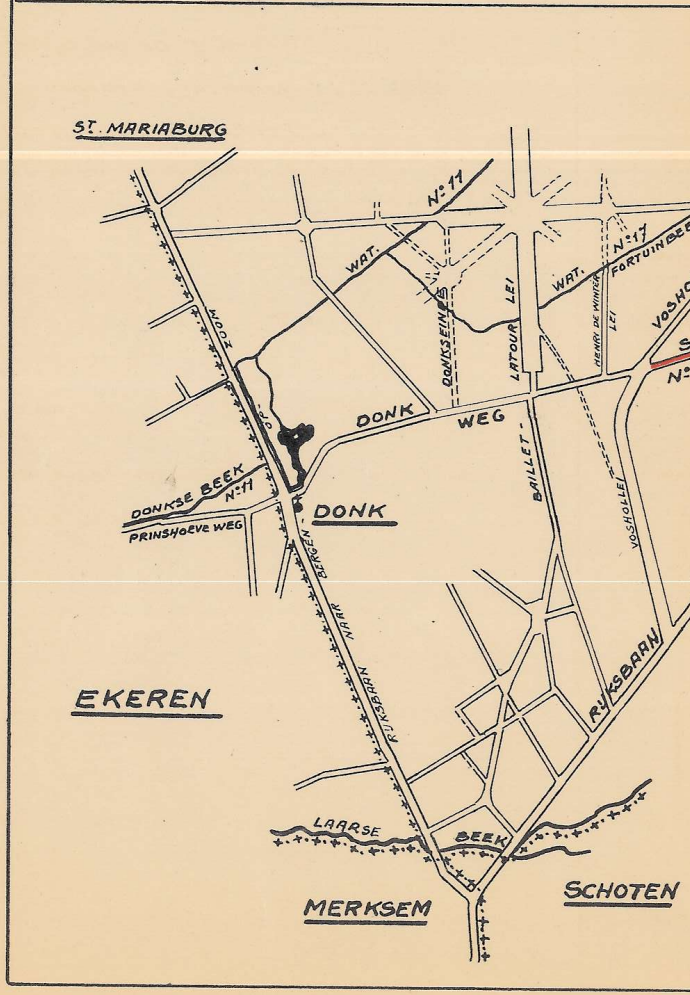
ST. MARIABURG
N° 11
WAT.
DONKSEINDE
LATOUR LEI
WAT.
N° 17
HENRI DE WINTER LEI
FORTUINBEE
VOSHO
N°
ZOOM
OP
DONK WEG
BAILLET-
VOSHOLLEI
DONKSE BEEK
N° 11
PRINSHOEVE WEG
DONK
BERGEN-
NAAR
RIJKSBAAN
EKEREN
RIJKSBAAN
LAARSE BEEK
MERKSEM
SCHOTEN

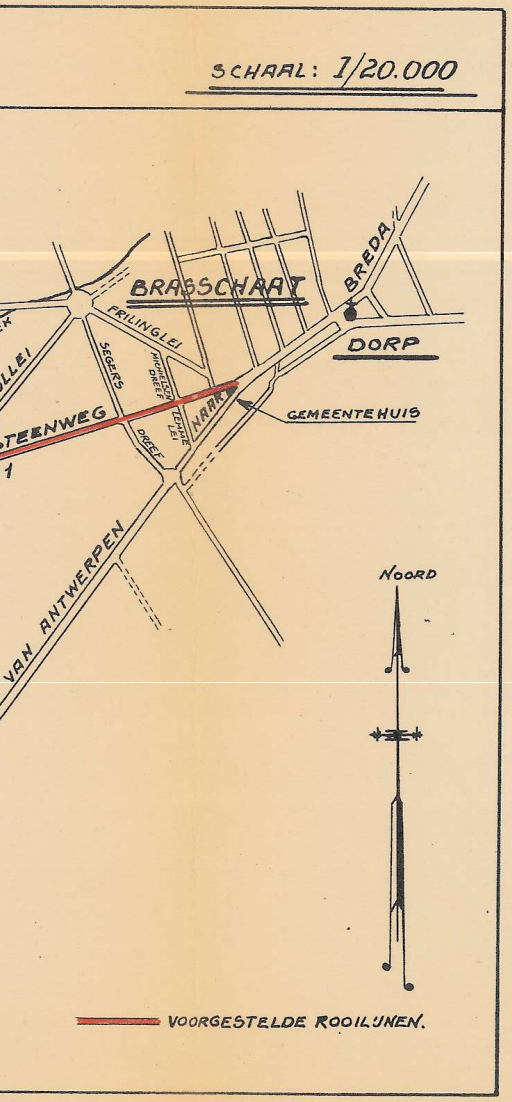
SCHAAL: 1/20.000
BRASSCHAAT
BREDA
DORP
FRILINGLEI
SEGERS DREEF
MICHIELSEN DREEF
LEMANE LEI
MARKT
GEMEENTEHUIS
STEENWEG
VAN ANTWERPEN
NOORD
VOORGESTELDE ROOILIJNEN.

VERKLARING

———	VOORGESTELDE NIEUWE ROOILIJNEN.
—·—·—	ID. ASLIJN.
– – – –	VOOR TE STELLEN ROOILIJNEN IN AANPALENDE STRATEN.
━━━	TE BEHOUDEN ROOILIJNEN GOEDGEKEURD BIJ K.B.
———	AF TE SCHAFFEN ID. ID. ID.
🟨	GROND BIJ DE OPENBARE WEGENIS IN TE LIJVEN.
🟩	BOUWVRIJE STROOK.
146 22	PERCEELGRENS EN KADASTRAAL NUMMER.
▨	BESTAANDE GEBOUWEN: N.= NIEUW.
	G.= GOEDE STAAT.
	R.= REDELIJK GOED.
	S.= SLECHTE STAAT.
	V.= MET VERDIEPING.
	H.V.= MET HALF VERDIEPING.
	Z.V.= ZONDER VERDIEPING.
○	BESTAANDE BOOMBEPLANTING.
— — —	BESTAANDE VOETPAD- EN RIJWIELPADBANDEN.

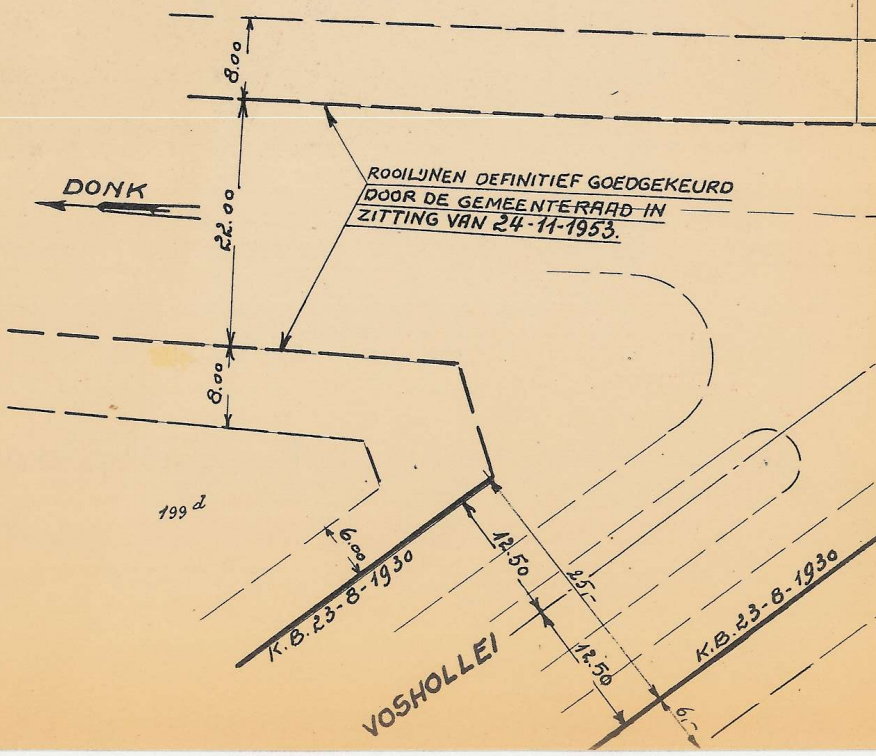
8.00
22.00
8.00
DONK
ROOILIJNEN DEFINITIEF GOEDGEKEURD
DOOR DE GEMEENTERAAD IN
ZITTING VAN 24-11-1953.
199 d
6.00
K.B. 23-8-1930
12.50
25
12.50
VOSHOLLEI
K.B. 23-8-1930
6

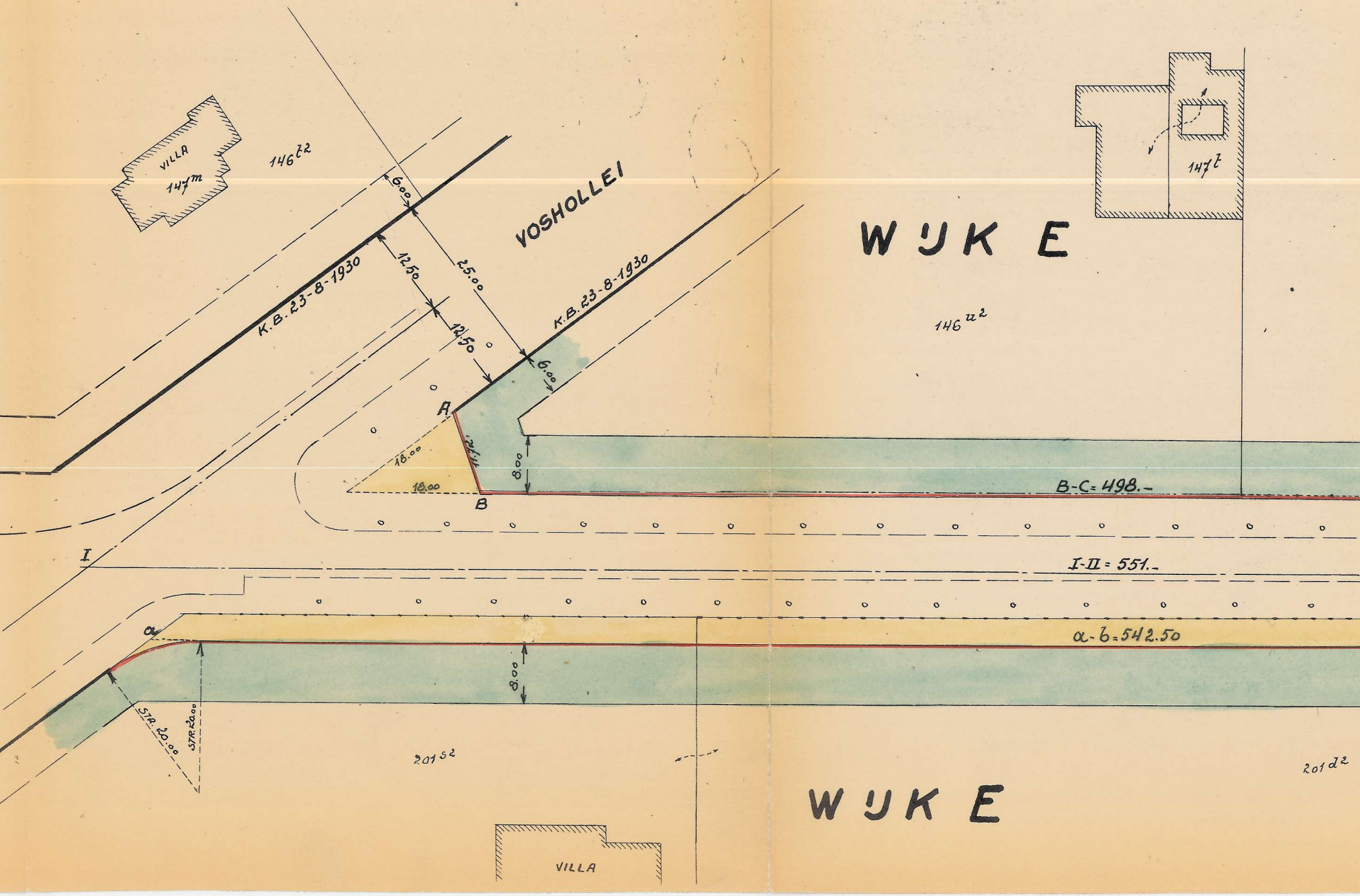
VILLA
147m
146 z2
VOSHOLLEI
K.B. 23-8-1930
K.B. 23-8-1930
6.00
12.50
25.00
12.50
6.00
A
B
18.00
18.00
11.12
8.00
B-C = 498.-
I
I-II = 551.-
a
a-b = 542.50
8.00
STR. 20.00
STR. 20.00
201 s2
147 t
WIJK E
146 u2
201 d2
WIJK E
VILLA

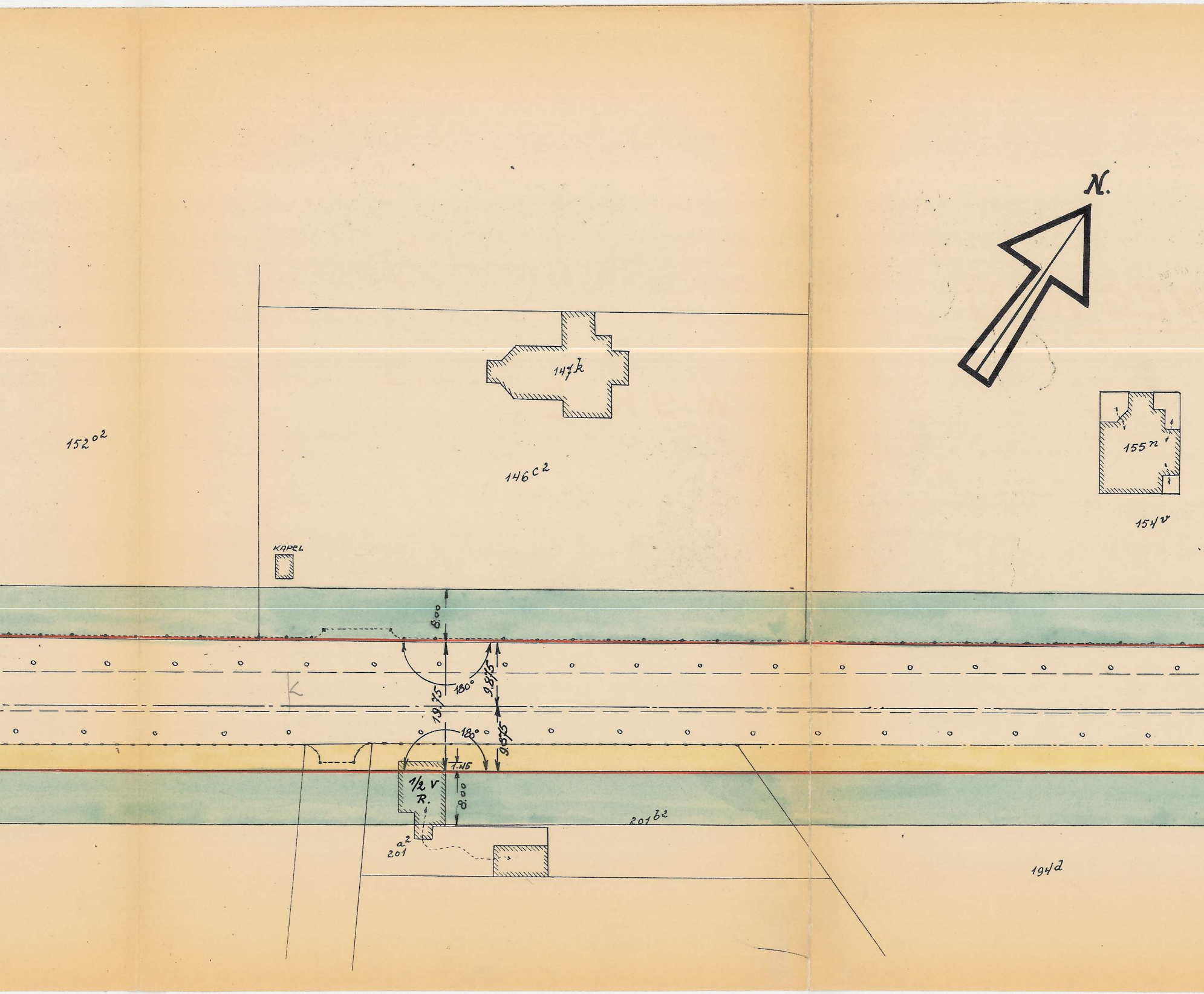
N.
152o2
146c2
147k
KAPEL
155n
154v
8.00
19.75
180°
9.875
9.875
180°
1.45
1/2 V
R.
8.00
201b2
201a2
194d

DONKSTEENWEG (WEG No 1)

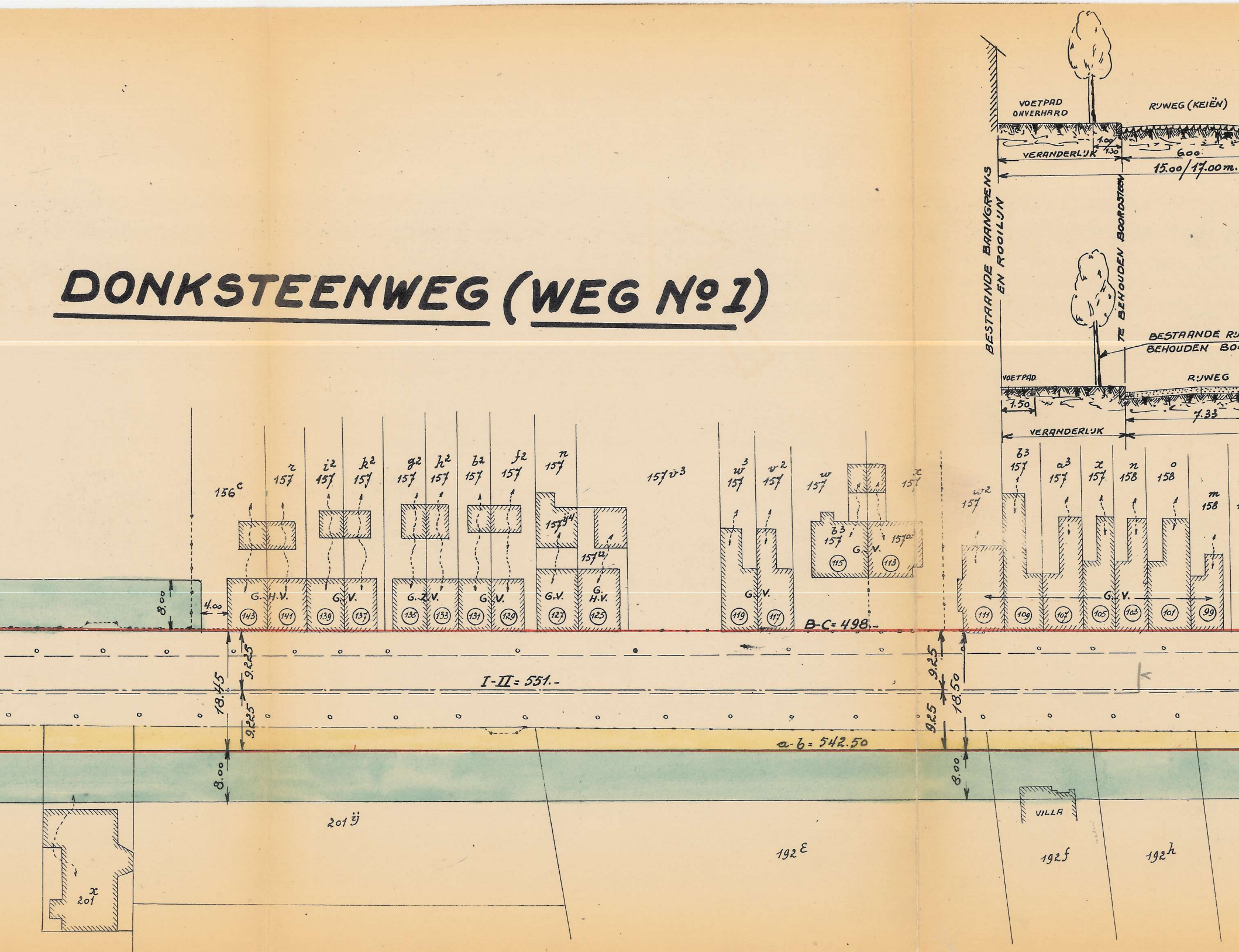
VOETPAD ONVERHARD
RIJWEG (KEIËN)
VERANDERLIJK
1.00
1.30
6.00
15.00/17.00 m.
BESTAANDE BAANGRENS EN ROOILIJN
TE BEHOUDEN BOORDSTEEN
BESTAANDE RIJ
BEHOUDEN BO
VOETPAD
RIJWEG
1.50
7.33
VERANDERLIJK
156c
157r
157i2
157k2
157g2
157h2
157b2
157f2
157n
157v3
157y4
157z2
157w3
157v2
157w
157x
157b3
157a2
w2 157
157z3
157a3
157x
158n
158o
158m
G. H.V.
G. V.
G. Z.V.
G. V.
G.V.
G. H.V.
G. V.
G. V.
G. V.
143
141
139
137
135
133
131
129
127
125
119
117
115
113
111
109
107
105
103
101
99
8.00
4.00
B-C = 498.-
18.45
9.225
9.225
I-II = 551.-
9.25
9.25
18.50
a-b = 542.50
8.00
8.00
201ij
201x
192ε
VILLA
192f
192h

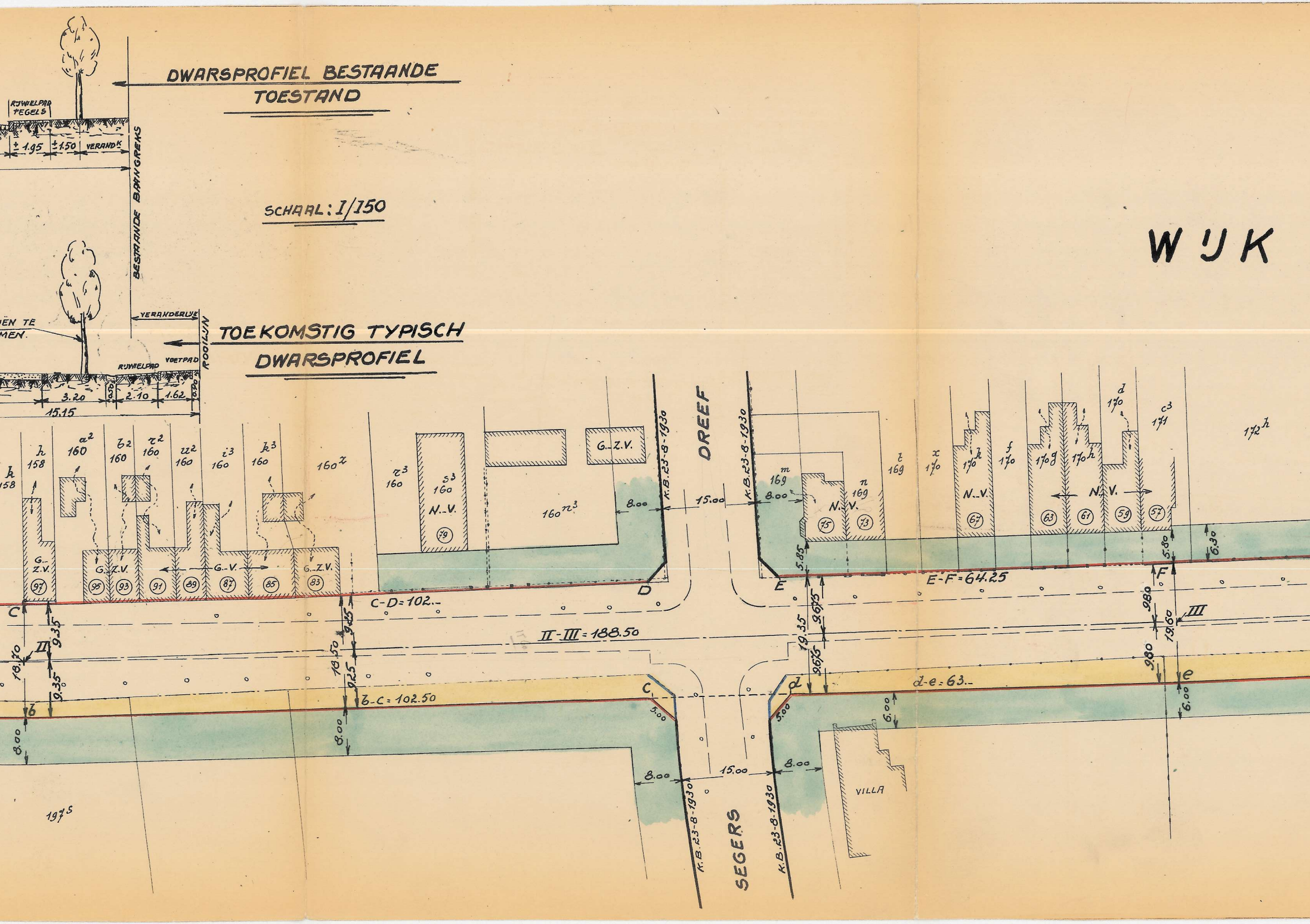
DWARSPROFIEL BESTAANDE TOESTAND
RIJWIELPAD TEGELS
± 1.95
± 1.50
VERANDK
BESTAANDE BANGREKS
SCHAAL: I/150
WIJK
ËN TE
MEN.
VERANDERLIJE
TOEKOMSTIG TYPISCH DWARSPROFIEL
RIJWIELPAD
VOETPAD
ROOILIJN
3.20
2.10
1.62
0.90
15.15
DREEF
K.B. 23-8-1930
15.00
8.00
G.-Z.V.
N.-V.
G.-V.
G.-Z.V.
160n3
160z
169
170
171
172h
158
k 158
h 158
a2 160
b2 160
r2 160
u2 160
i3 160
k3 160
r3 160
s3 160
m 169
n 169
t 169
x 170
170h
f 170
170g
170h
d 170
c3 171
97
95
93
91
89
87
85
83
79
75
73
67
63
61
59
57
C
D
E
F
C-D=102.-
E-F=64.25
II-III=188.50
II
III
9.35
18.70
9.25
18.50
19.35
9.675
9.80
19.60
5.85
5.80
6.30
8.00
6.00
b
c
d
e
b-c=102.50
d-e=63.-
5.00
VILLA
197s
SEGERS
K.B. 23-8-1930

985
985
1970

9825
9825
19680

07 61

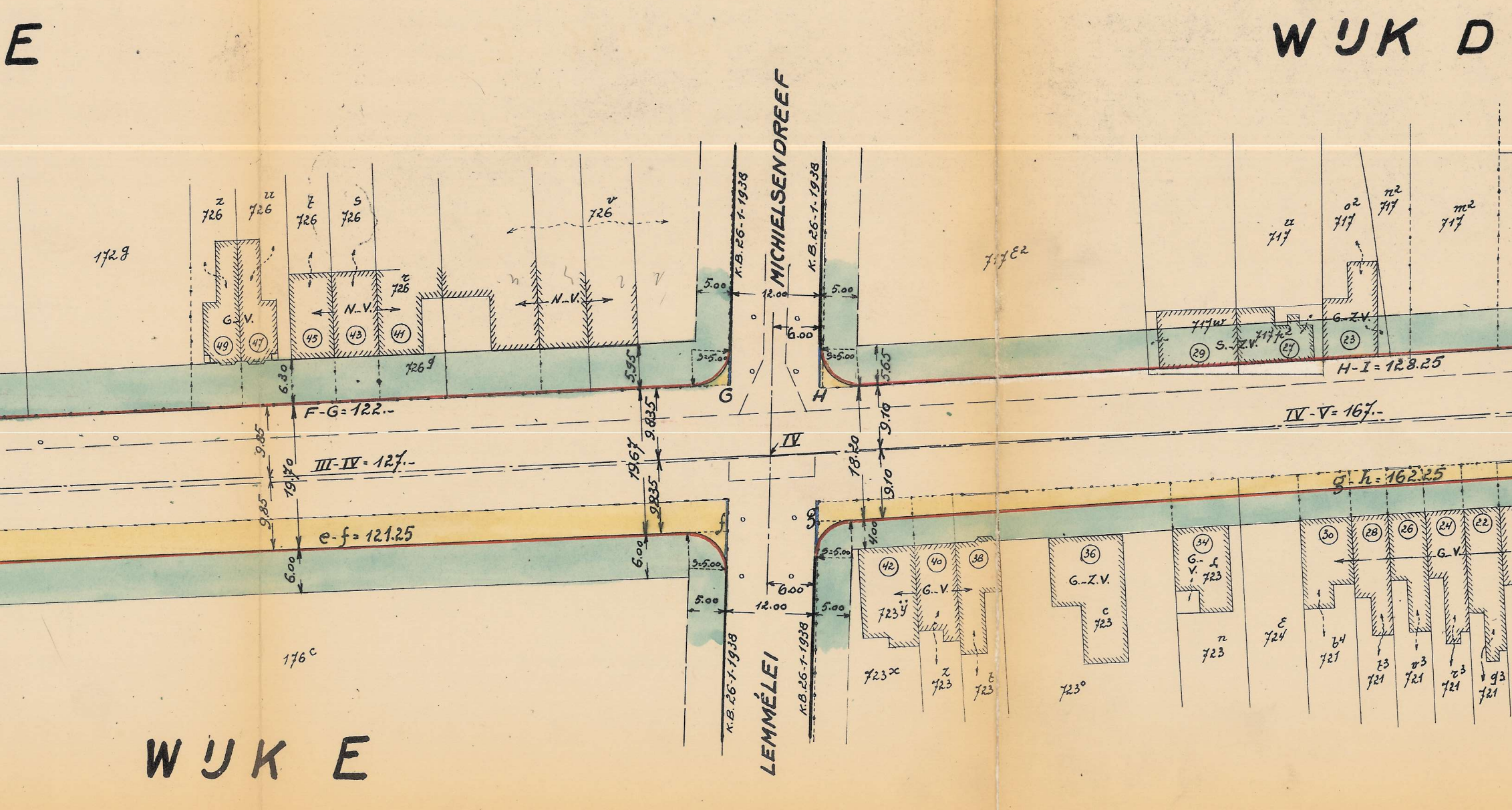
E
WIJK D
WIJK E
MICHIELSENDREEF
LEMMELEI
K.B. 26-1-1938
K.B. 26-1-1938
K.B. 26-1-1938
K.B. 26-1-1938
726 z
726 u
726 t
726 s
726 v
726 r
726 g
172 g
176 c
G.-V.
N.-V.
N.-V.
49
47
45
43
41
5.00
12.00
6.00
5.00
5.95
6.30
5.65
9.10
9.10
18.20
19.67
9.835
9.835
19.70
9.85
9.85
6.00
6.00
4.00
S=5.00
G
H
f
g
IV
F-G = 122.-
III-IV = 127.-
IV-V = 167.-
H-I = 128.25
e-f = 121.25
g-h = 162.25
717 E2
717 u
717 o2
717 n2
717 m2
717 w
717 r2
G.-Z.V.
S.-Z.V.
29
27
23
42
40
38
36
34
30
28
26
24
22
G.-V.
G.-Z.V.
G.-V.
723 y
723 x
723 z
723 t
723 c
723 o
723 f
723 n
724 ε
721 b4
721 z3
721 v3
721 r3
721 g3

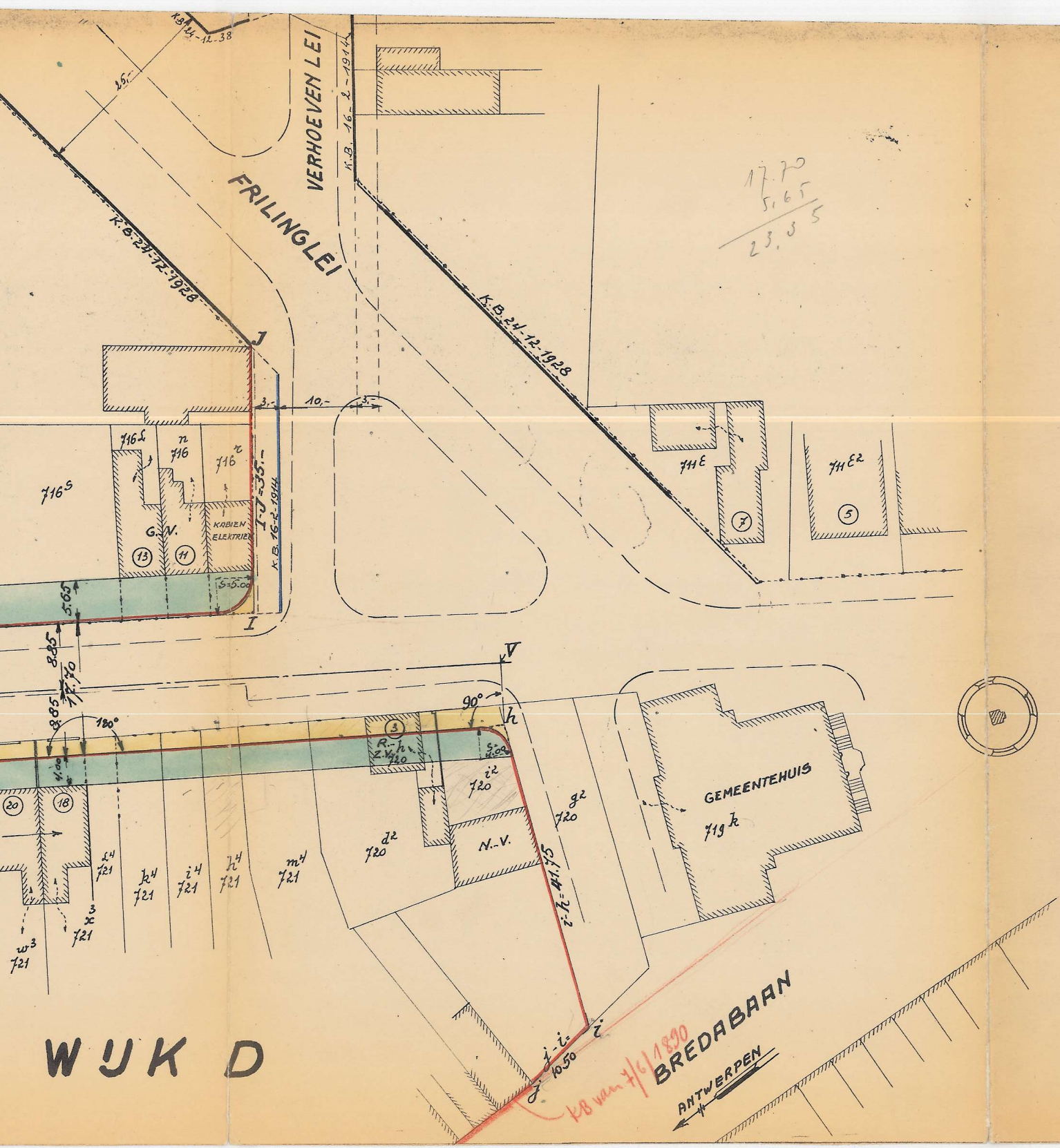
K.B. 24-12-38
25.-
FRILINGLEI
VERHOEVEN LEI
K.B. 16-2-1914
K.B. 24-12-1928
K.B. 24-12-1928
J
3.-
10.-
3.-
716 s
716 l
716 n
716 r
G.N.
KABIEN ELEKTRIEK
I-J=35.-
K.B. 16-2-1914
13
11
S=5.00
5.65
I
711 E
711 E2
7
5
8.85
17.70
8.85
V
90°
180°
h
3
R.-h.
Z.V. 720
S=5.00
i2 720
g2 720
d2 720
N.-V.
GEMEENTEHUIS
719 k
i-h=41.75
20
18
w3 721
x3 721
l4 721
k4 721
i4 721
h4 721
m4 721
i
j
j-i=10.50
KB van 7/6/1890
BREDABAAN
ANTWERPEN
WIJK D

17.70
5.65
23.35