Goedgekeurd Regentsbesluit 25-2-49

61
63
65
Van den Bril

PROVINCIE EN ARRONDISSEMENT
ANTWERPEN

GEMEENTE **BRASSCHAAT**

WIJZIGING ROOILIJNPLAN VOOR DE **HOFSTRAAT** AAN DE SAMENKOMST MET DE BREDABAAN

SCHAAL : 1/200

OPGEMAAKT DOOR ONDERGETEKENDEN INGENIEURS-ONTWERPERS:
NAMENS HET "TECHNISCH BUREEL VOOR GEMEENTEWERKEN".
RUMST, DE 30 OCTOBER 1947.

GEZIEN EN VOORLOPIG AANGENOMEN DOOR DE GEMEENTERAAD IN ZIJN ZITTING VAN 20 NOV. 1947
BIJ BEVEL:
DE SECRETARIS, DE BURGEMEESTER,

HET COLLEGE VAN BURGEMEESTER EN SCHEPENEN, BEVESTIGT DAT ONDERHAVIG PLAN TER INZAGE VAN HET PUBLIEK OP HET GEMEENTE-HUIS WERD NEERGELEGD VAN 1 DEC. 1947
TOT 16 DEC. 1947
VAN WEGE HET COLLEGE:
DE SECRETARIS, DE BURGEMEESTER,

GEZIEN EN DEFINITIEF AANGENOMEN DOOR DE GEMEENTERAAD IN ZIJN ZITTING VAN 24 FEB. 1948
BIJ BEVEL:
DE SECRETARIS, DE BURGEMEESTER,

LIGGINGSPLAN.— Sc

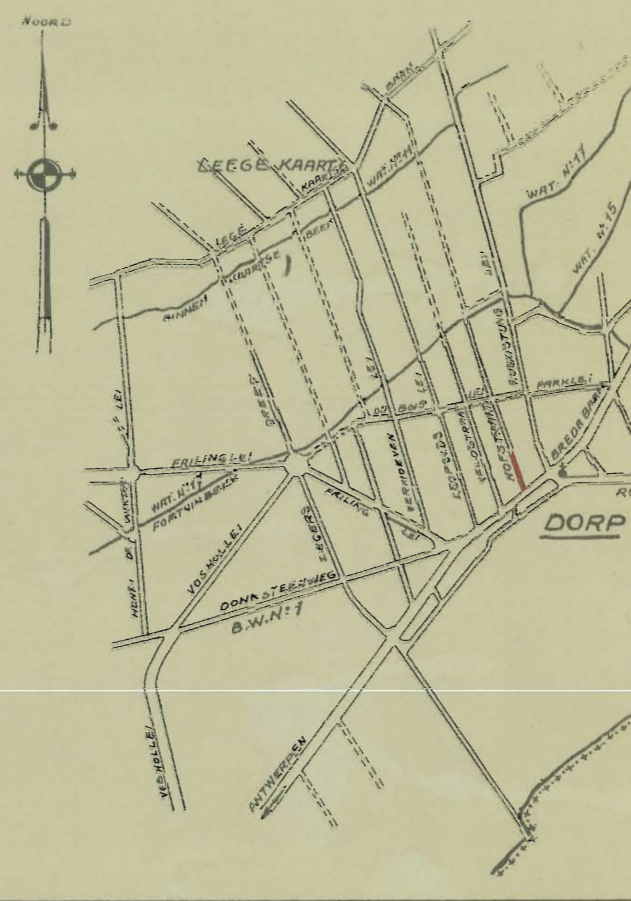
NOORD
LEEGE KAARTSE
KAARTSE
BAAN
WAT. N°11
WAT. N°17
WAT. N°15
LEGE
KAARTSE
BEEK
BINNEN
LEI
RUBENSTUNG
PARKLEI
BREDABAAN
DU BOIS
LEI
BREEDE
LEI
FRILINGLEI
WAT. N°17
FORTUINBEEK
WINTER
HENRI DE
VOSHOLLEI
ZEGERS
FRILING
LEI
VERHOEVEN
LEOPOLDS
VELDSTRAAT
HOFSTRAAT
DONKSTEENWEG
B.W.N°1
DORP
R
VOSHOLLEI
ANTWERPEN

▬ VOORGESTELDE ROOILIJNEN

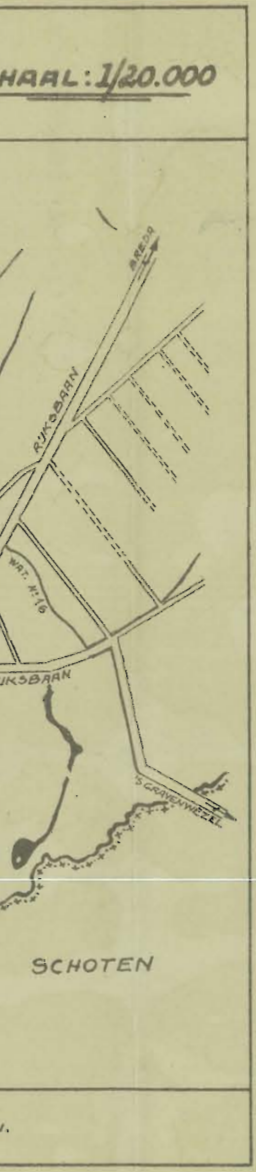
HAAL: 1/20.000
BREDA
RIJKSBAAN
WAT. Nr 16
RIJKSBAAN
'S GRAVENWEZEL
SCHOTEN

VERKLARING

🟥	VOORGESTELDE NIEUWE ROOILIJNEN.
⬛	ROOILIJNEN GOEDGEKEURD BIJ K.B. = TE BEHOUDEN.
🟦	ID. ID. ID. = AF TE SCHAFFEN.
680a	PERCEELGRENS EN KADASTRAAL NUMMER.
🟨	ONTEIGENINGEN VOOR INLIJVING BIJ DE WEGENIS.
🟧	AF TE SCHAFFEN WEGENIS.
▨	PRIVATE GEBOUWEN IN GOEDE STAAT.
▩	ID. ID. ZWAAR BESCHADIGD.
⑧	VOLGNUMMER DER GRONDINNEMINGEN.

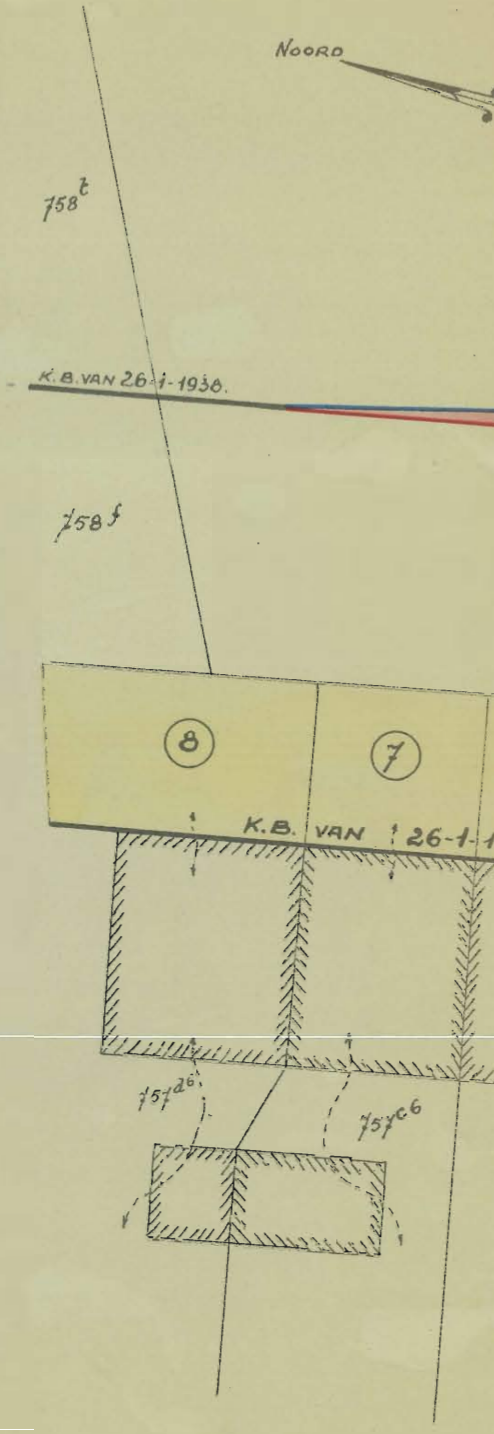
NOORD
758t
K.B. VAN 26-1-1938.
758f
8
7
K.B. VAN 26-1-
757d6
757c6

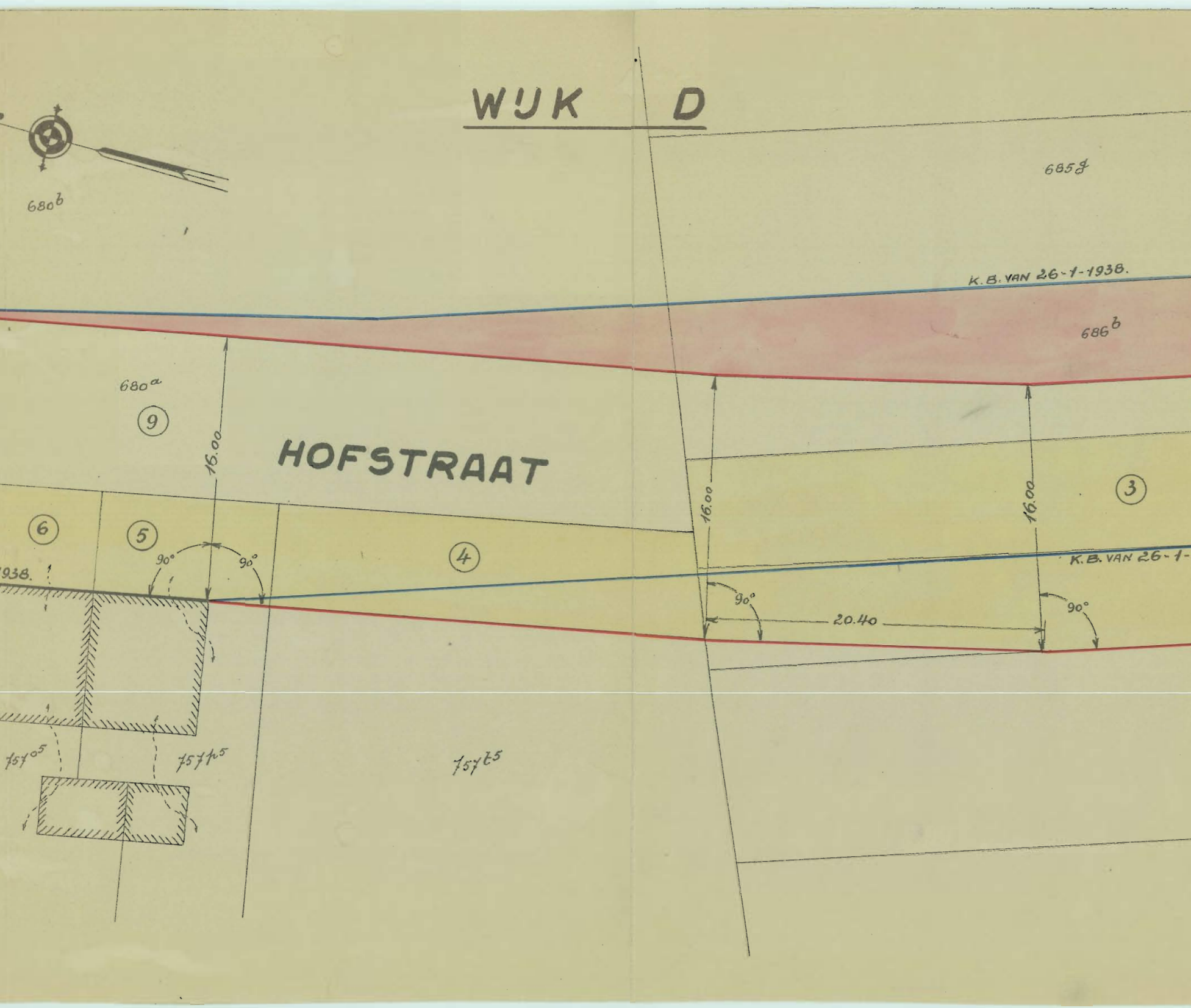
WIJK D
680b
685g
K.B. VAN 26-1-1938.
686b
680a
9
HOFSTRAAT
16.00
6
5
4
3
938.
90°
90°
16.00
16.00
K.B. VAN 26-1-
90°
20.40
90°
757o5
757p5
757t5

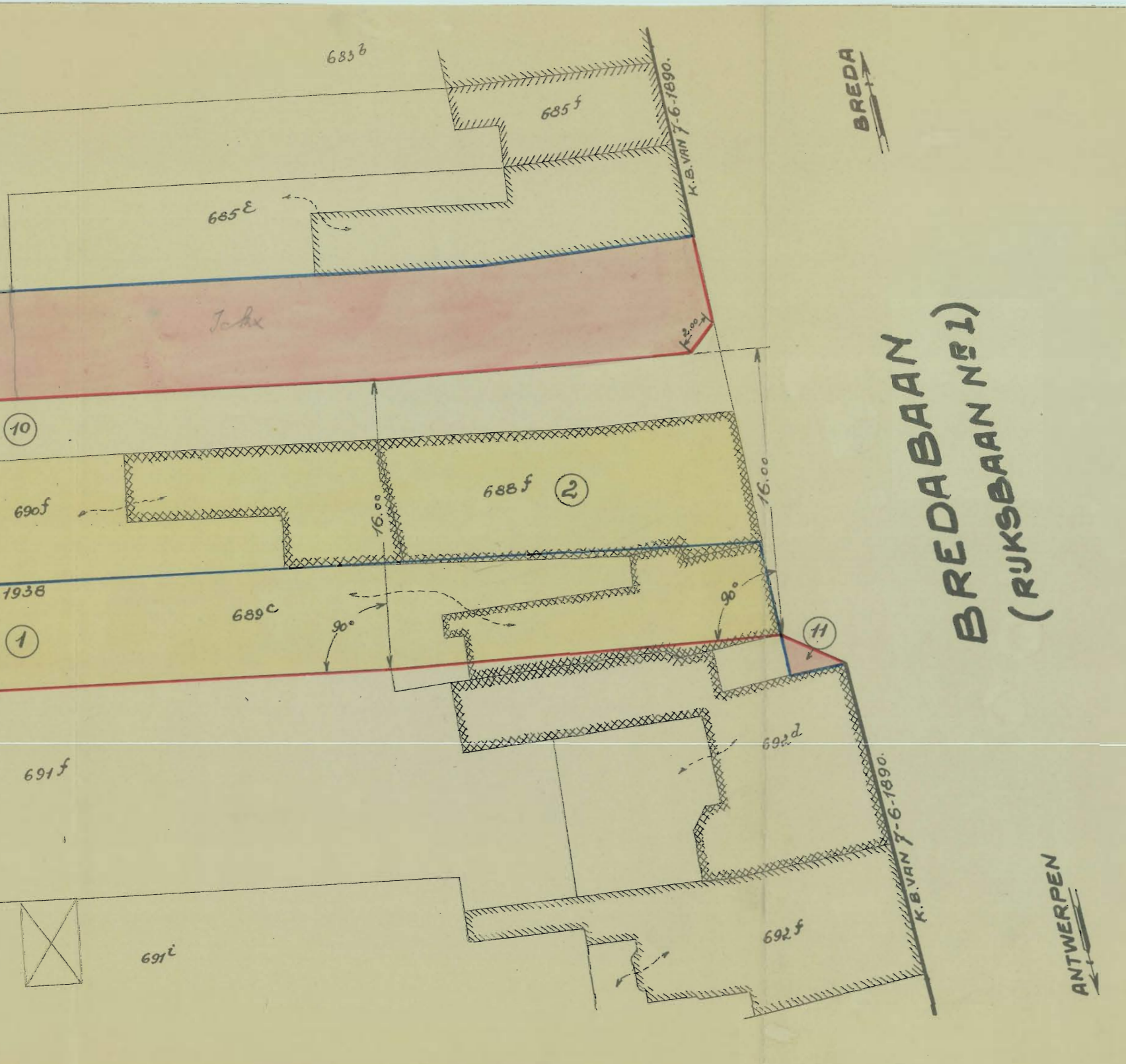
683b
685f
K.B. VAN 7-6-1890.
BREDA
685E
2.00
10
690f
688f
2
16.00
16.00
1938
689c
1
90°
90°
11
692d
691f
K.B. VAN 7-6-1890.
692f
691i
BREDABAAN
(RIJKSBAAN Nr 1)
ANTWERPEN

TABEL DER INNEMINGEN

VOLGNUMMER	KADASTRALE INLICHTINGEN		NAAM VAN DE EIGENAAR	AARD VAN HET GOED	OPPERVLAKTE VAN HET PERCEEL		TE ONTEIGENEN OPPERVLAKTE	WAARDE VAN DE TE ONTEIGENEN OPPERVLAKTE	OPPERVLAKTE AF TE STAAN AAN PRIVATEN	WAARDE DER AF TE STANE GRONDEN AAN PRIVATEN	ONTEIGENENDE MACHT
	WIJK	Nº			VOLGENS KADASTER	VOLGENS OPMETING					
1	D	689^{c}	SCHEVELENBOS - HEYMAN, T/S.	VERVALLEN HUIS EN TUIN	4 A. 90 CA.	4 A. 36 C.A	4 A. 01 CA.5		—		GEMEENTE BRASSCHAAT
2	D	688 f	ICKX - CUYPERS, T/S.	HUIS	1 A. 30 CA.	4 A. 99 CA.	4 A. 99 CA.				
3	D	690 f	ID.	BIJGEBOUWEN EN TUIN	3 A. 80 CA. 5 A. 10 CA.				—		ID.
4	D	757i6 757^{t5}	SCHEVENLENBOS - HEYMAN, T/S.	TUIN	26 A. 25 CA.		1 A. 45 CA.		—		ID.
5	D	757^{h5}	DE BOECK - HEULENS, T/S.	HUIS	3 A. 50 CA.		0 A. 61 CA.		—		ID.
6	D	757^{o5}	STAPPAERTS - LEEMANS, T/S.	HUIS	3 A. 35 CA.		0 A. 38 C.A.		—		ID.
7	D	757^{c6}	ROELANDS - JOCHEMS, T/S.	HUIS	2 A 94 CA.		0 A. 39 C.A.		—		ID.
8	D	757^{d6}	SCHRAUWEN - WENS, T/S.	HUIS	4 A. 61 CA.		0 A. 58 C.A.		—		ID.
9	D	680^{a}	GEMEENTE BRASSCHAAT,	GROND	6 A. 30 CA.		5 A. 26 CA.		1 A. 04 CA.		
10	D	686^{b}	ID.	GROND	6 A. 82 CA.		2 A. 79 CA.		4 A. 03 CA. $\left\{\begin{array}{l} 2\text{A.}28^{\text{CA.}}_{5} \\ 1\text{A.}75^{\text{CA}}_{5} \end{array}\right.$		
11	ZONDER Nº		STAAT,	GROND		0 A. 07 CA.	0 A. 03 CA.6		0 A. 03 CA. 6		
						SAMEN :					
							VERSCHIL:				