Arrondissement Antwerpen

Gemeente
BRASSCHAET

Bouwlijnplan
der Kenislei

Ondersteund door de Bestendige Deputatie des Provincieraads van Antwerpen, in zitting van 19 OCT. 1937
Bij verordening: DE DEPUTATIE,
De Griffier der Provincie,

LEGENDE:

———	Perceelscheidingen
•---•---•---•	Levende hagen
—×—×—	Prikkeldraadafsluitingen
▨	Gebouwen
. .	Rooilijn bij K. B. van .... vastgesteld
🟥	Voorgestelde grenslijn
🟩	Voorgestelde bouwlijn
🟨	Bij het openbaar domein in te lijven
🟩	Strook aan de dienstbaarheid van "NIET BOUWEN" onderworpen
– – – –	Hulplijnen

Vastgesteld door den Gemeenteraad van Brasschaet in zitting van 6 - AUG 1931 en 21 DEC. 1936

Bij Bevel : De Secretaris, **De Burgemeester,**


Nieuwe straat bij besluit des Gemeenteraads, in zitting van heden, geopend.
Sie F
365 f
365 K
362 m2
362 o2
362 b2
362 c2
364 a5
364 q5
364 n5
364 l3
357 g
C
C1
B
B1
17,50
17,50
5
Strook aan de dienstbaarheid van "NIET-BOUWEN" onderworpen
Strook aan de dienstbaarheid van "NIET-BOUWEN" onderworpen
a
a1
NOTA.-D
vene m
meters
SCHAAL
Augustijns

Nazicht en volledigingvan der kadastrale aanduidingen op 20/12/36
de gezworen landmeter
Dubois

OPGEMAAKT DOOR DEN ONDERGETEEKENDE GEZWOREN LANDMETER
ANTWERPEN 1 April 1931
Dubois

Het College van Burgemeester en Schepenen der Gemeente Brasschaet verklaart dat het voorlig ontwerp is neergelegd ten gemeentehuize van 16 MEI 1931 tot 2- JUN 1931 ~~2- JUN 1931~~
en van 1 December 1936 tot 16 December 1936
BRASSCHAET, den 2- JUN 1931
Brasschaet den 16 December
Op Bevel :
De Secretaris, De Burgemeester,

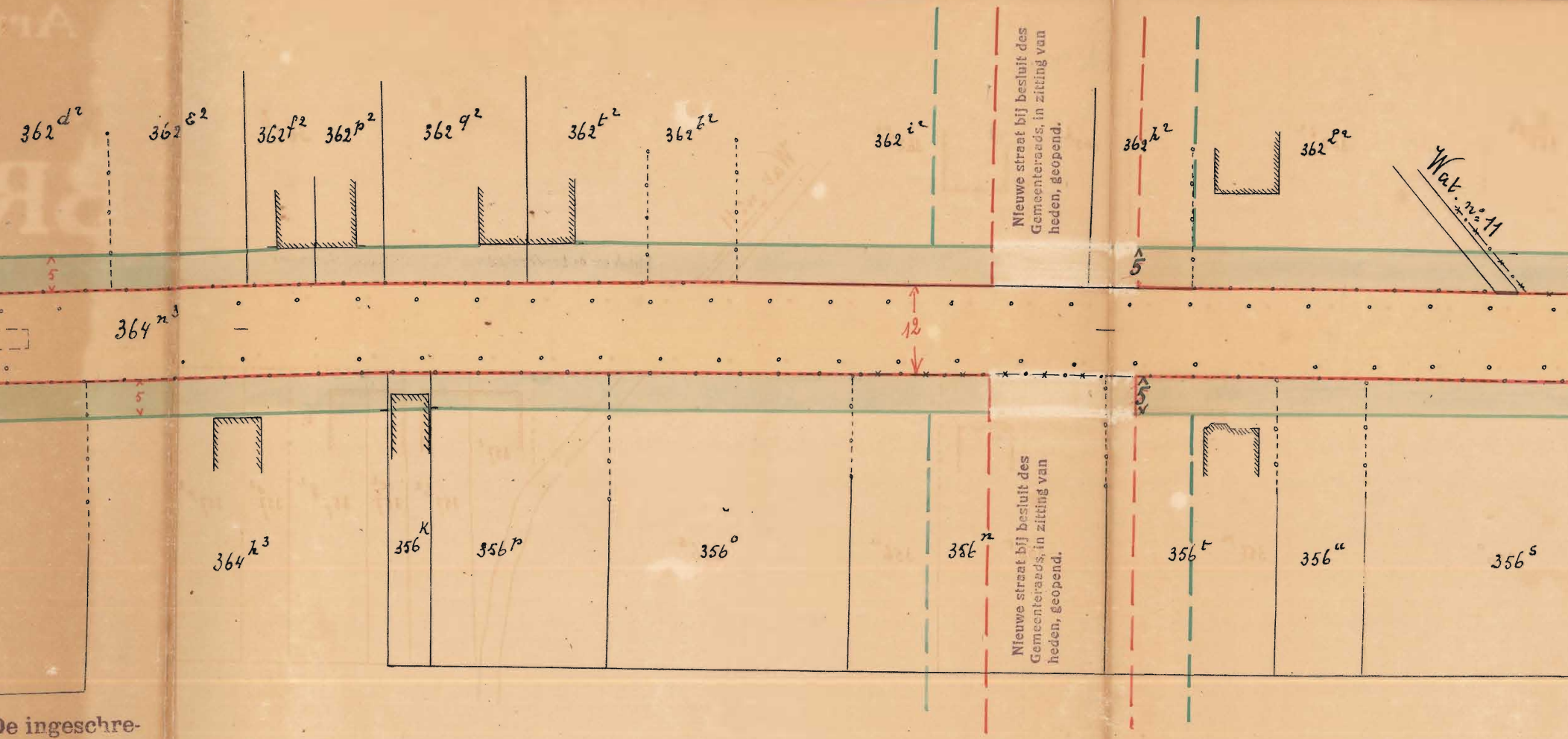
362 d²
362 s²
362 f²
362 p²
362 q²
362 t²
362 ε²
362 i²
362 h²
362 ℓ²
Wat. n° 11
364 n³
5
12
5
364 h³
356 k
356 p
356 o
356 n
356 t
356 u
356 s
Nieuwe straat bij besluit des Gemeenteraads, in zitting van heden, geopend.
Nieuwe straat bij besluit des Gemeenteraads, in zitting van heden, geopend.

De ingeschre-
aten zijn in
uitgedrukt.

1:500

Pei

S^{ie} F

ADMINISTRATION
DE LA VOIRIE COMMUNALE

A22/8 A22/8

26. I. 1938

Verschuffing,
Z/ J. Meerlot

POUR COPIE CONFORME: VOOR EENSLUIDEND AFSCHRIFT:
POUR LE DIRECTEUR GÉNÉRAL, VOOR DEN DIRECTEUR-GENERAAL,
L'INSPECTEUR GÉNÉRAL, DE INSPECTEUR-GENERAAL,

MINISTÈRE DES TRAVAUX PUBLICS
MINISTERIE VAN OPENBARE WERKEN

L. BOEREBOOM

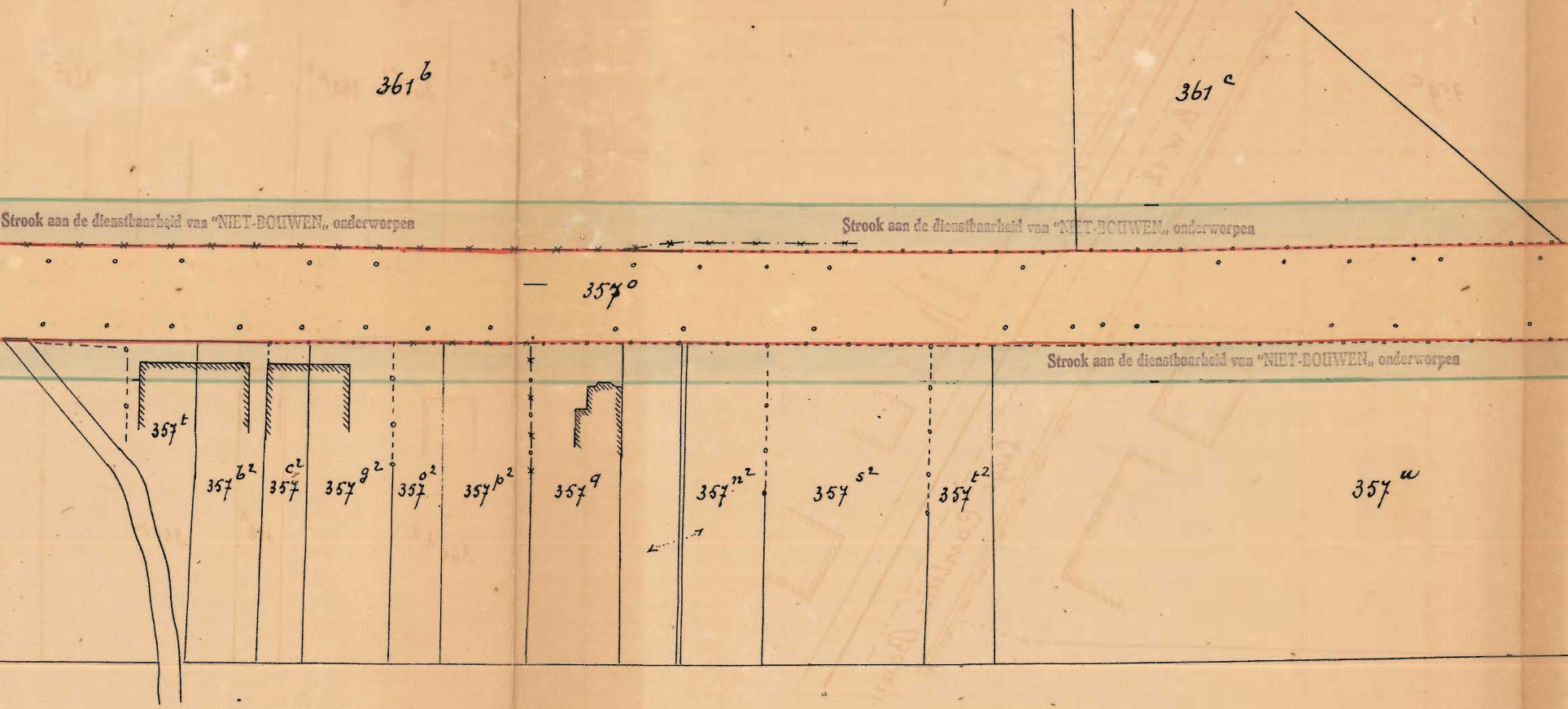
361^b
361^c
Strook aan de dienstbaarheid van "NIET-BOUWEN„ onderworpen
Strook aan de dienstbaarheid van "NIET-BOUWEN„ onderworpen
357°
Strook aan de dienstbaarheid van "NIET-BOUWEN„ onderworpen
357^t
357^b2
357^c2
357^g2
357^o2
357^p2
357^q
357^n2
357^s2
357^t2
357^u

NOTA. - De ingeschrevene maten zijn in meters uitgedrukt.

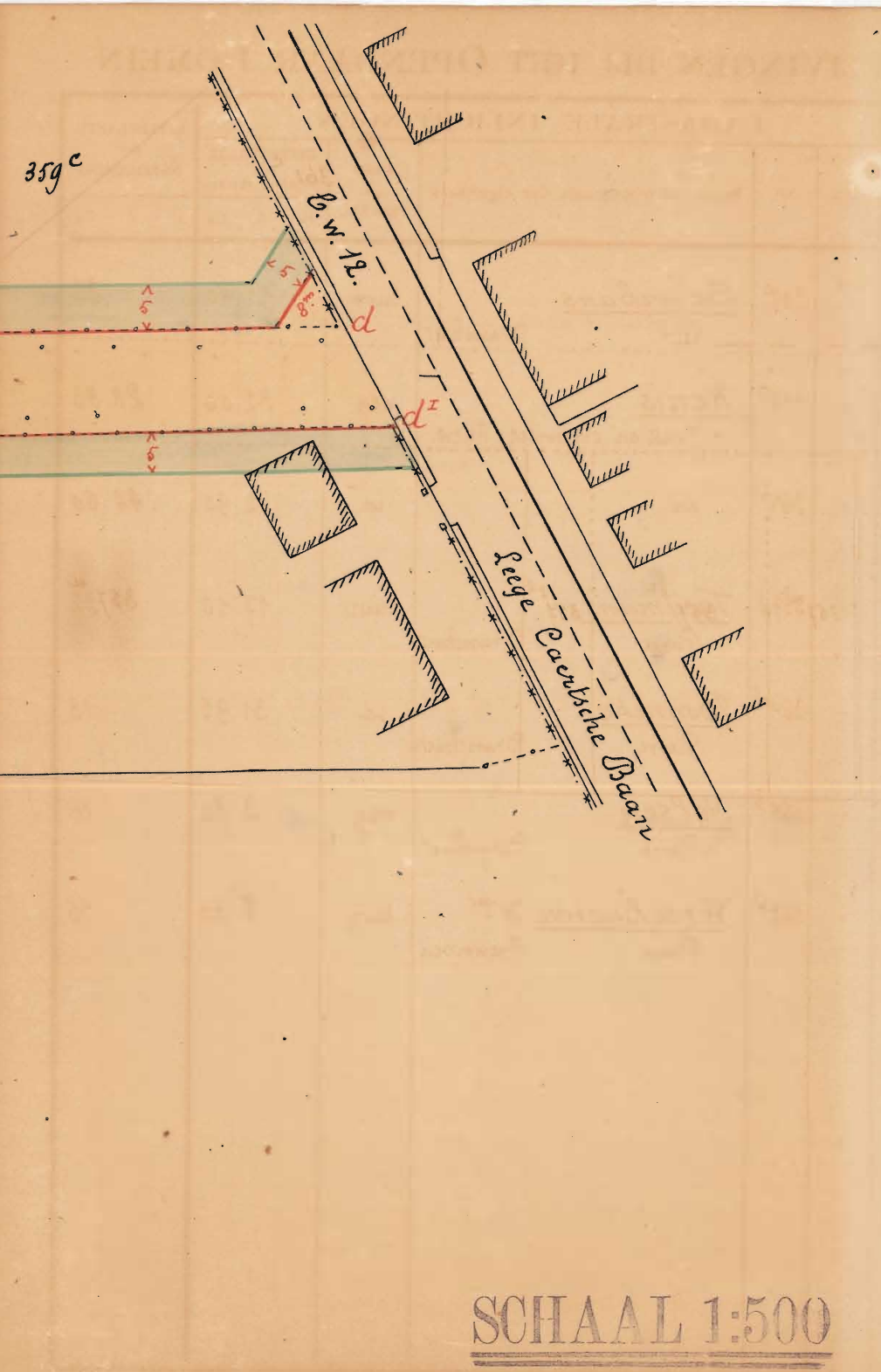
359c
C.W. 12.
d
dI
6
8
5
Leege Caertsche Baan
SCHAAL 1:500

INLIJVINGEN BIJ HET OPENBAAR DOMEIN

Volg-nummer	CADASTRALE INLICHTINGEN							OPPERVLAKTE der ONTEIGENING		
	Wijk	No	Naam en woonplaats der eigenaars	AARD v/h PERCEEL	OPPERVLAKTE v/h GEHEEL PERCEEL Ha	A.	Ca	Ha	A.	Ca
416	F	359^{c}	**Serenbans** Felix Brasschaet	tuin		11	40			25
417	„	357°	**Kenis** Jaak en consoorten; Antw.	weg		32	00		28	83
418	„	364^{n3}	id.	id		42	90		44	50
419	„	357^{g}	**Taeymans** Pierre Brasschaet	tuin		17	10			36
420	„	364^{n5}	**Bonnike** Pierre Brasschaet	id		31	95			18
421	„	365^{f}	**Helsen** Pierre Borgerhout	weg		3	80			16
422	„	362^{m2}	**Verschueren** Wwe Frans Antwerpen	tuin		8	30			55