Arrondissement Antwerpen

Gemeente
BRASSCHAET

Opening der

Robert Osterriethlei.

en Michielsen dreef.

Ondersteund door de Bestendige Deputatie des Provincieraads van Antwerpen, in zitting van 19 OCT. 1937
Bij verordening : DE DEPUTATIE,
De Griffier der Provincie,

LEGENDE :

———	Perceelscheidingen
- - - - - - -	Levende hagen
×—×—×—×	Prikkeldraadafsluitingen
▨	Gebouwen
. .	Rooilijn bij K. B. van …… vastgesteld
🟥 ———	Voorgestelde grenslijn
🟦 ———	Voorgestelde bouwlijn
🟨	Bij het openbaar domein in te lijven
🟩	Strook aan de dienstbaarheid van "NIET BOUWEN„ onderworpen
—·· —	Hulplijnen

Vastgesteld door den Gemeenteraad van Brasschaet in zitting van 6 - AUG 1931 *en* 21 DEC. 1936

Bij Bevel : De Secretaris,

De Burgemeester,

Het College van Burgemeester en Schepenen der Gemeente Brasschaet verklaart dat tegenwoordig ontwerp is neergelegd ten gemeentehuize van 16 MEI 1931 tot 2- JUN 1931 2- JUN 1931

BRASSCHAET, den

Op Bevel :
De Secretaris,

De Burgemeester,

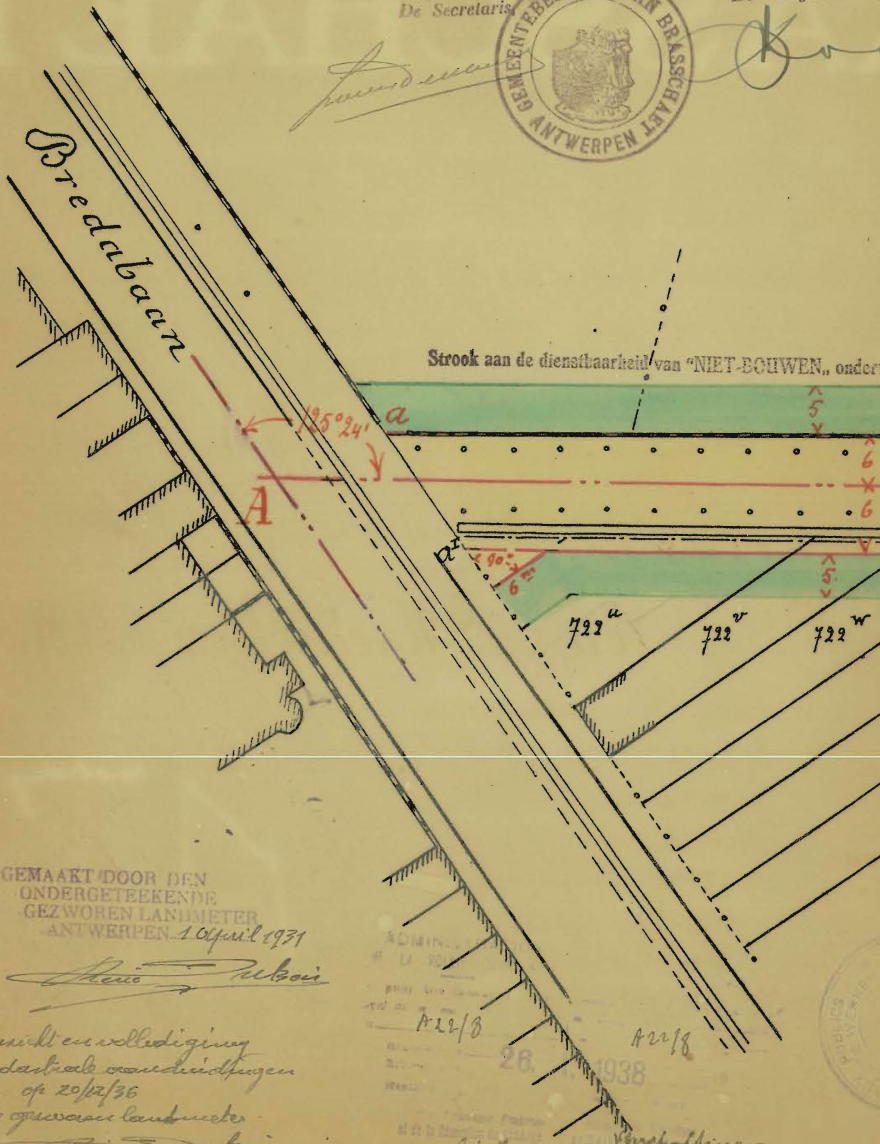
Bredabaan
Strook aan de dienstbaarheid van "NIET-BOUWEN„ onder
a
A
125°24'
a'
90°
5
6
722u
722v
722w
A22/8
A22/8

OPGEMAAKT DOOR DEN
ONDERGETEEKENDE
GEZWOREN LANDMETER
ANTWERPEN *1 April 1931*

Nazicht en vollediging der kadastrale aanduidingen op 20/12/36 de gezworen landmeter

28 1938

Verschrijving

SCHAAL 1:500

L. BOEREBOOM

NOTA.-D
vene m
meters

1 DEC. 1936 tot 16 DEC. 1936
CHAET den 16 DEC. 1936

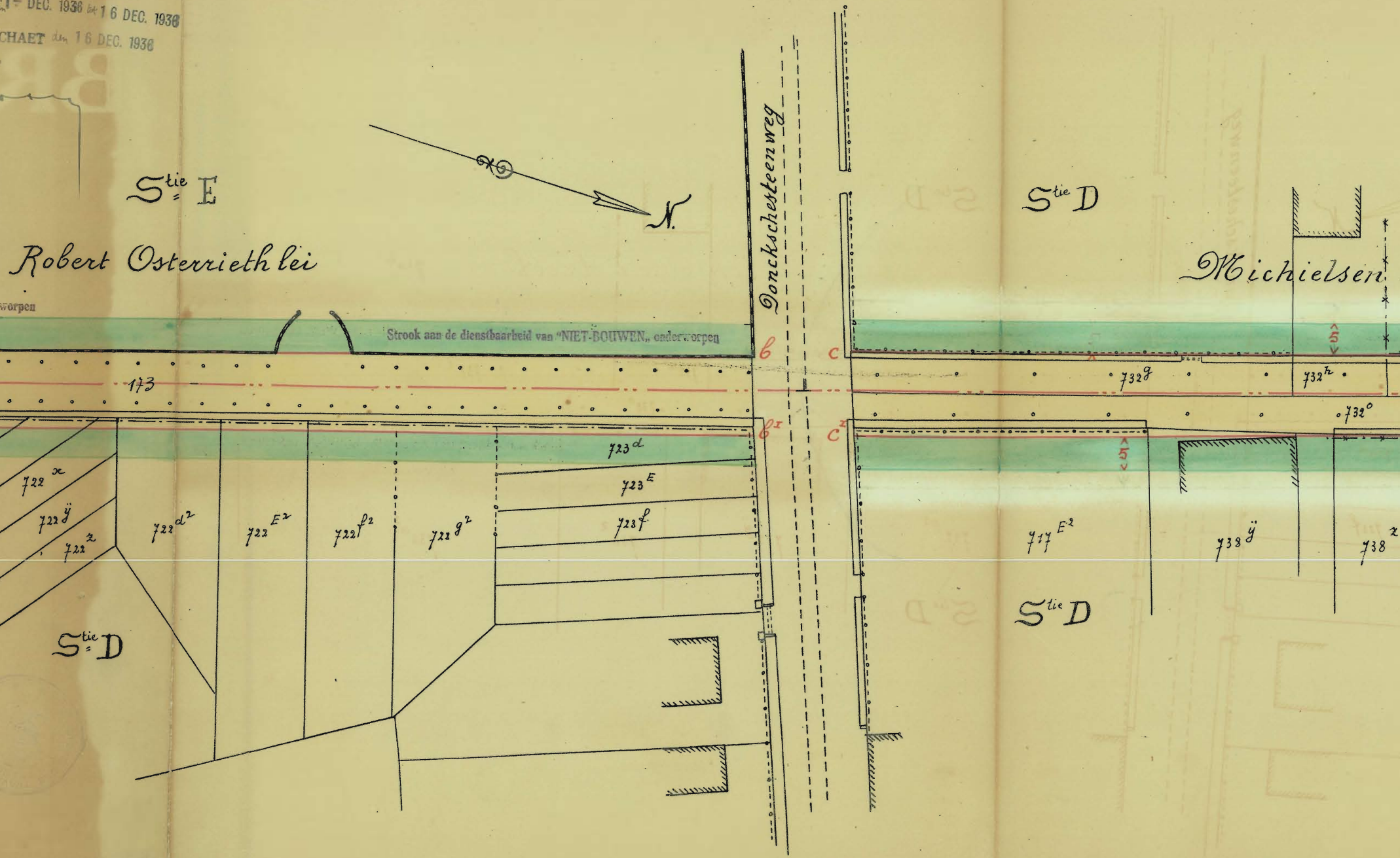
Stie E
N.
Robert Osterriethlei
worpen
Donckschesteenweg
Strook aan de dienstbaarheid van "NIET-BOUWEN„ onderworpen
Stie D
Michielsen
b
c
b1
c1
173
732g
732h
732o
723d
723E
723f
722x
722y
722z
722d2
722E2
722f2
722g2
717E2
738y
738z
5
5
Stie D
Stie D

…e ingeschre-
…aten zijn in
uitgedrukt.

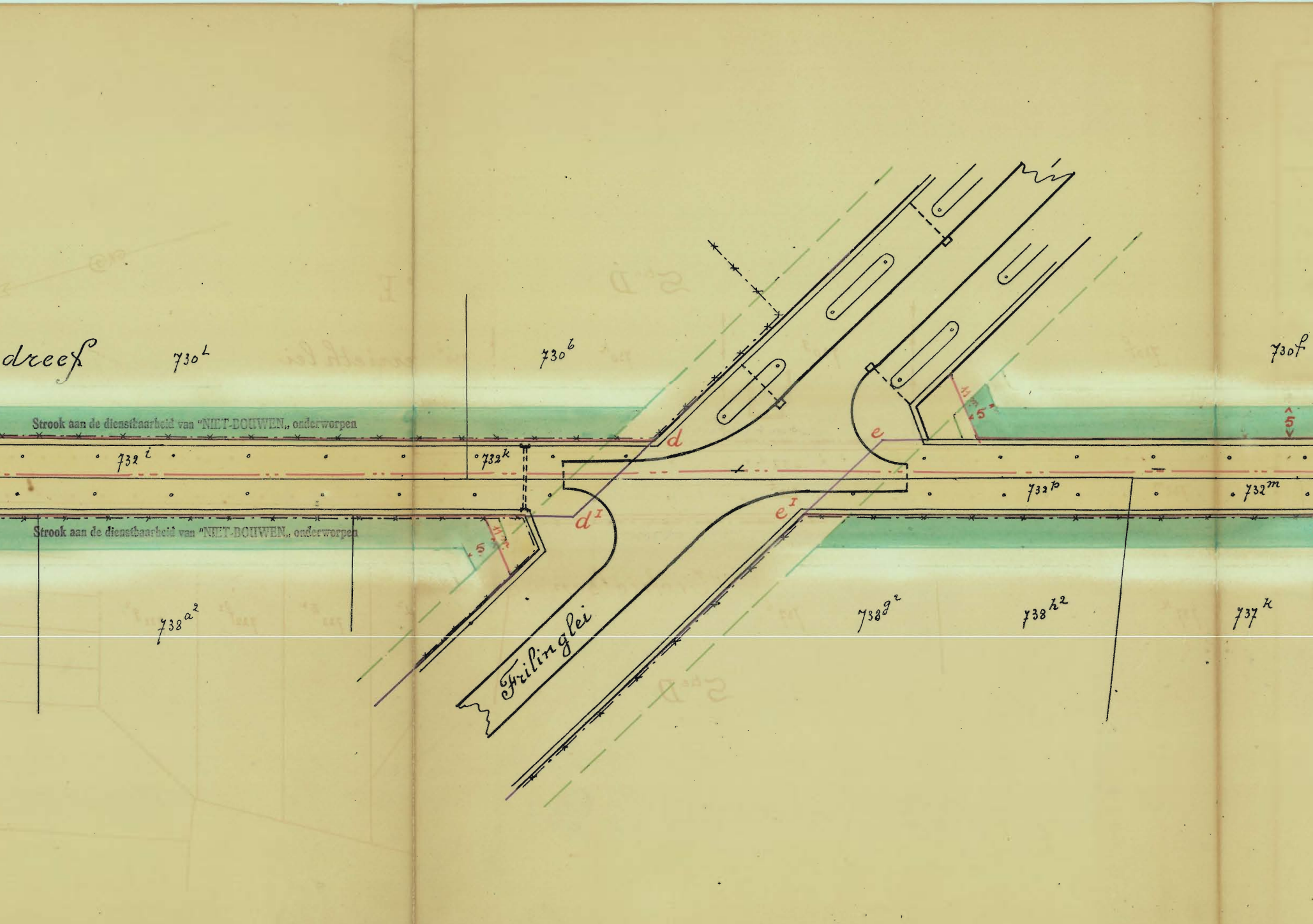
dreef
730l
730b
730f
Strook aan de dienstbaarheid van "NIET-BOUWEN„ onderworpen
732i
732k
d
e
732p
732m
d1
e1
5
5
5
Strook aan de dienstbaarheid van "NIET-BOUWEN„ onderworpen
Frilinglei
738a2
738g2
738h2
737k

NOTA.-De ingeschrevene maten zijn in meters uitgedrukt.


S^tie D
730^g
730^k
730^i
730^K
Duboislei
10^m
Strook aan de dienstbaarheid van "NIET-BOUWEN" onderworpen
Strook aan de dienstbaarheid van "NIET-BOUWEN" onderworpen
B
732^L
~~732^l~~
732^n
Strook aan de dienstbaarheid van "NIET-BOUWEN" onderworpen
Strook aan de dienstbaarheid van "NIET-BOUWEN" onderworpen
Michielsen dreef
737^i
734^b
S^tie D

SCHAAL 1:500

NOTA. - De ingeschrevene maten zijn in meters uitgedrukt.

INLIJVINGEN BIJ HET OPENBAAR DOMEIN

	CADASTRALE INLICHTINGEN							OPPERVLAKTE der ONTEIGENING		
					OPPERVLAKTE v/h GEHEEL PERCEEL					
Volg-nummer	Wijk	N°	Naam en woonplaats der eigenaars	AARD v/h PERCEEL	Ha	A.	Ca	Ha	A.	Ca
263	E	173	M^{ij} "Cie IMMOB^{re} NORD" Antw.	landweg		17	15		19	63
264	D	722^{u}	Van Looij Jos. tp.	bouwgrond		2	45			13
265	"	732^{g}	Van Assche Gust. tp.	Straat		4	20		4	08
266	"	732^{h}	Leemans, W^{we} Henri tp.	id			90			88
267	"	732^{i}	Helsen Pierre tp.	id		4	70		4	67
268	"	732^{k}	M^{ij} "ANVERS-DONCK" tp.	id		1	60		1	51
269	"	732°	Michielssen-Nol, W^{we} Louis tp	id		14	85		10	80
270	"	738^{c2}	id.	bouwgrond		5	60			58
271	"	732^{p}	id.	Straat		4	50		2	93
272	"	732^{m}	id.	id		10	00		7	35
273	"	732^{l}	M^{ij} "ANVERS-DONCK" tp.	id		20	65		16	03
274	"	730^{f}	id.	bouwgrond		44	80			58
275	"	730^{k}	id.	id.	1	11	40			31
276	"	732^{n}	De Winter W^{we} Jan tp	Straat		16	45		6	17