Arrondissement Antwerpen

Gemeente
BRASSCHAET

Opening der Mollei.

Ondersteund door de Bestendige
Deputatie [illegible] ieraads
van Antwerpen, in zit[illegible] van 19 OCT. 1937
Bij verordening : De DEPUTATIE,
De Griffier der Provincie,

LEGENDE :

───	Perceelscheidingen
•--o--o--•	Levende hagen
×•×•×	Prikkeldraadafsluitingen
▨	Gebouwen
- - - / ─── / - - -	Rooilijn bij K. B. van 24/12/28 vastgesteld
───	Voorgestelde grenslijn
───	Voorgestelde bouwlijn
🟧	Bij het openbaar domein in te lijven
🟩	Strook aan de dienstbaarheid van "NIET BOUWEN„ onderworpen
- - -	Hulplijnen

Vastgesteld door den Gemeenteraad van Brasschaet in zitting van 6 AUG 1931
in 21 DEC. 1936

Bij Bevel : De Secretaris,

De Burgemeester,

ADMINISTRATION DE LA VOIRIE

A22/8 A-22/8

26. I. 1938

et de la Résorption du Chômage en Werkverschaffing,

Z. I. J. Werlot

POUR COPIE CONFORME :	VOOR EENSLUIDEND AFSCHRIFT :
POUR LE DIRECTEUR GÉNÉRAL,	VOOR DEN DIRECTEUR-GENERAAL,
L'INSPECTEUR GÉNÉRAL,	DE INSPECTEUR-GENERAAL,

L. BOEREBOOM


A
a
I
6,50
Frilinglei

Het Colleg
Schepenen der G
klaart dat teg
neergelegd ten
16 MEI 1931

BRASSCHAET,
Op Bevel :
De Secretaris,

OPGEMAAKT DOOR DEN
ONDERGETEEKENDE
GEZWOREN LANDMETER
ANTWERPEN 1 April 1931

Henri Dubois

nazicht en volleediging
der kadastrale aanduidingen
op 20/12/36
de gezworen landmeter

Henri Dubois

Arrondisse

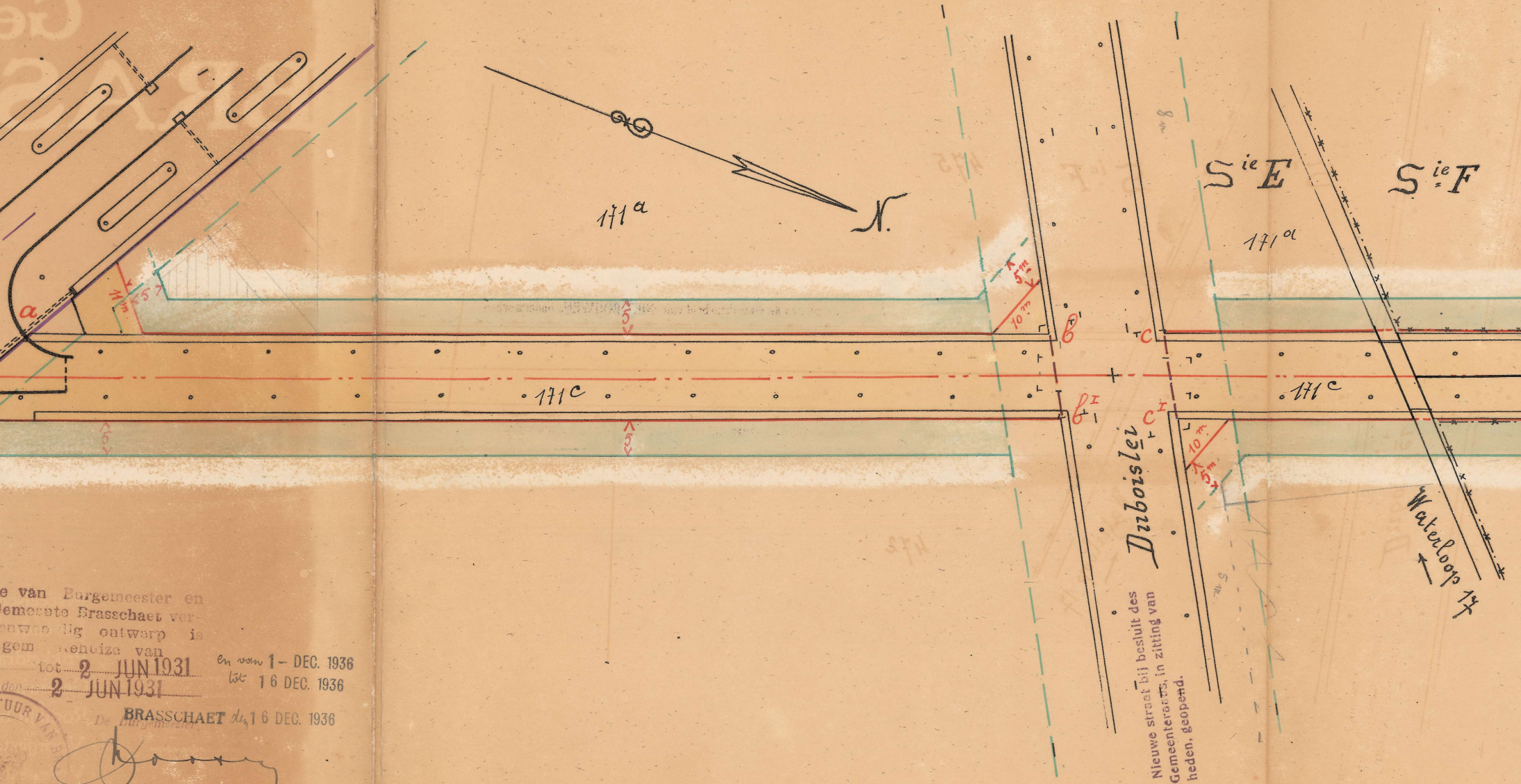
a
11m
5
5
171a
N.
5m
10m
b
c
S ie E
S ie F
171a
171c
b I
c I
171c
6
5
10m
5m
Duboislei
Waterloop 17

Nieuwe straat bij besluit des Gemeenteraads, in zitting van heden, geopend.

e van Burgemeester en
emeente Brasschaet ver-
enwoordig ontwerp is
gem ehuize van
tot 2 JUN 1931 en van 1- DEC. 1936
den 2 JUN 1931 tot 16 DEC. 1936

BRASSCHAET den 16 DEC. 1936
De Burgemeester,

NOTA.-De ingeschrevene maten zijn in meters uitgedrukt.

SCHAAL 1:500


475
476
477
5
Strook aan de dienstbaarheid van "NIET-BOUWEN„ onderworpen
6m
6m
5
Strook aan de dienstbaarheid van "NIET-BOUWEN„ onderworpen
474
472
473

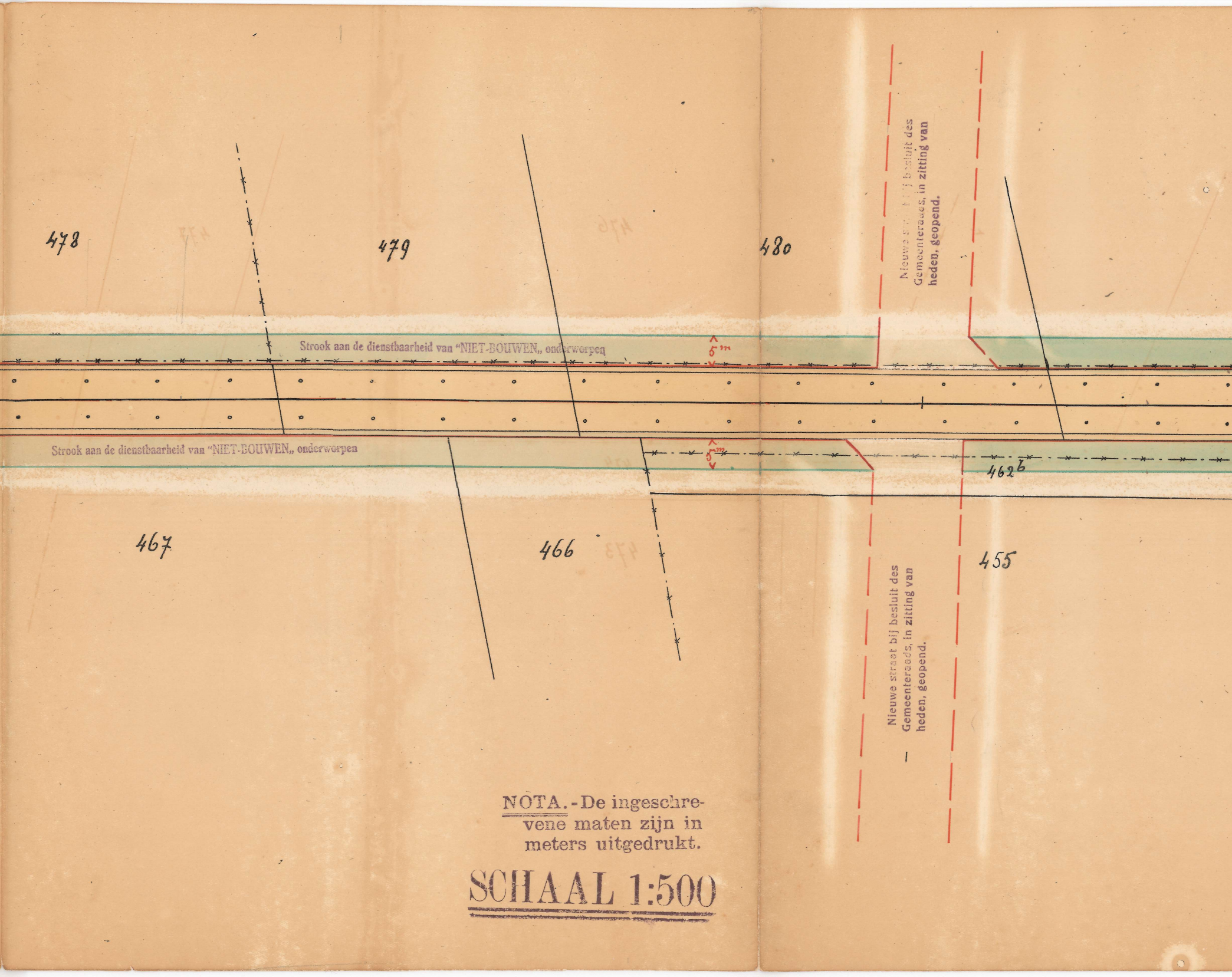
478
479
480
Strook aan de dienstbaarheid van "NIET-BOUWEN„ onderworpen
5m
Nieuwe straat bij besluit des Gemeenteraads, in zitting van heden, geopend.
Strook aan de dienstbaarheid van "NIET-BOUWEN„ onderworpen
5m
462b
467
466
455
Nieuwe straat bij besluit des Gemeenteraads, in zitting van heden, geopend.

NOTA.-De ingeschrevene maten zijn in meters uitgedrukt.

SCHAAL 1:500


481
Strook aan de dienstbaarheid van "NIET-BOUWEN„ onderworpen
6m.
6m.
Stro
464

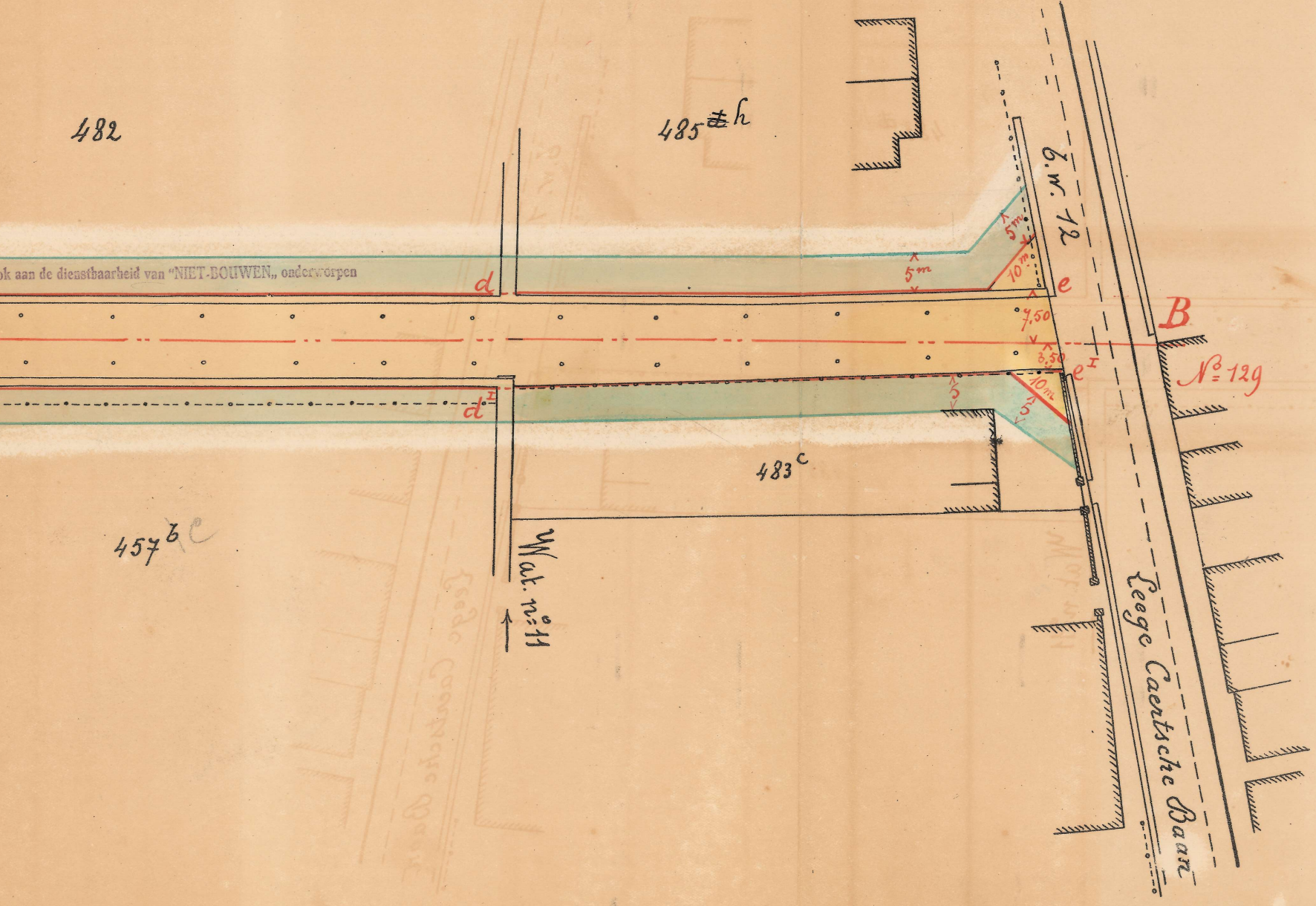
482
485 ≢h
b.w. 12
5m
5m
10m
d
e
7,50
B
3,50
eI
dI
№ 129
10m
5
5
483c
457b c
Wat. n° 11
Leege Caertsche Baan
ok aan de dienstbaarheid van "NIET-BOUWEN„ onderworpen

INLIJVINGEN BIJ HET OPENBAAR DOMEIN

Volgnummer	CADASTRALE INLICHTINGEN							OPPERVLAKTE der ONTEIGENING		
	Wijk	No	Naam en woonplaats der eigenaars	AARD v/h PERCEEL	OPPERVLAKTE v/h GEHEEL PERCEEL					
					Ha	A.	Ca	Ha	A.	Ca
176	E	171^{a}	N^{v} M^{ij} "ANVERS-DONCK" t/p	bouwgrond	-	64	50	-	-	65
177	"	171^{a}	idem	id.	-	64	50	-	-	29
178	"	171^{c}	idem	Straat	1	12	70	-	18	46
179	"	171^{c}	idem	id.	1	12	70	-	3	89
180	F	472	Michielssen, W^{we} en C^{o} t/p	weiland	-	40	15	-	4	21
181	"	474	idem	id.	-	14	00	-	8	43
182	"	467	idem	id.	-	72	70	-	5	33
183	"	466	idem	mastbosch	-	21	85	-	2	15
184	"	462^{b}	idem	weiland	-	70	40	-	16	59
185	"	475	Michielssen, W^{we} Louis t/p	id.	-	74	60	-	5	59
186	"	476	idem	id.	-	69	85	-	5	84
187	"	477	idem	id.	-	17	15	-	1	47
188	"	478	idem	id.	-	44	10	-	4	07
189	"	479	idem	mastbosch	-	42	50	-	2	99
190	"	480	idem	weiland	-	59	35	-	4	67
191	"	481	idem	bouwland	1	04	15	-	8	14
192	"	482	idem	id.	1	19	90	-	14	37
193	"	485^{b}	idem	id.	-	23	10	-	8	04
194	"	483^{c}	Genachten, W^{we} Ed. Antwerpen	tuin	-	11	50	-	-	~~58~~ 83