Arrondissement Antwerpen

Gemeente
BRASSCHAET

Opening der Veldstraat
(deel begrepen tusschen de Duboislei, en de Leege Caertsche baan).

LEGENDE :

———	Perceelscheidingen
-·-·-·-	Levende hagen
-×-·-×-·-×-	Prikkeldraadafsluitingen
▨	Gebouwen
· ·	Rooilijn bij K. B. van .... vastgesteld
🟥	Voorgestelde grenslijn
· ·	Voorgestelde bouwlijn
🟨	Bij het openbaar domein in te lijven
☐	Strook aan de dienstbaarheid van "NIET BOUWEN„ onderworpen
-·-·-	Hulplijnen

Ondersteund door de Bestendige Deputatie des Provincieraads van Antwerpen, in zitting van 19 OCT. 1937
Bij verordening : DE DEPUTATIE,
De Griffier der Provincie,

Vastgesteld door den Gemeenteraad van Brasschaet in zitting van 6 - AUG 1931

Bij Bevel : De Secretaris, **De Burgemeester,** en 21 DEC. 1936

ADMINISTRATION
DE LA VOIRIE
A22/8 A22/8
Bruxelles, le / Brussel, den 26. I. 1938
de la Résorption du Chômage
Verschaffing,
g. J. Merlot

POUR COPIE CONFORME
POUR LE DIRECTEUR GENERAL,
L'INSPECTEUR GENERAL,

VOOR EENSLUIDEND AFSCHRIFT,
VOOR DEN DIRECTEUR-GENERAAL,
DE INSPECTEUR GENERAAL,

L. BOEREBOOM

Het College van
Schepenen der Geme
klaart dat teg
neergelegd 16 MEI 1931 gem

BRASSCHAET, den..........
Op Bevel :
De Secretaris,

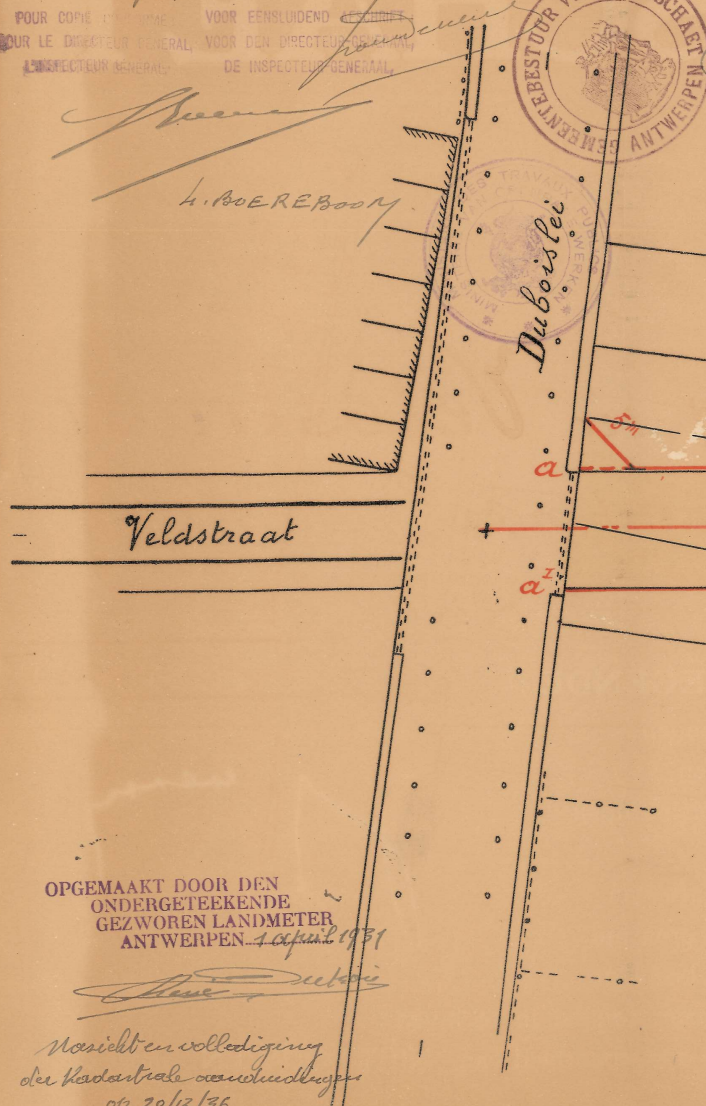
Duboislei
Veldstraat
a
5m
a²

OPGEMAAKT DOOR DEN
ONDERGETEEKENDE
GEZWOREN LANDMETER
ANTWERPEN 1 april 1931

Nazicht en volledıging
der kadastrale aanduidingen
op 20/12/36
de gezworen landmeter

n Burgemeester en
nte Brasschaet ver-
ordig ontwerp is
[illegible] van
tot 2- JUN 1931 van 1- DEC. 1936 tot 16 DEC. 1936
2- JUN 1931
BRASSCHAET den 16 DEC. 1936
De Burgemeester,


Wijk D
753 f3
753 h4
753 d3
753 c4
753 d4
753 a4
753 b4
Wijk D
753 y2
753 x3
6"
753 z3
6"
753 z3
753 y3
h3
t3
v3
u3
t3
s3
r3
q3
p3
o3
n3
m3
l3
k3
753 c4
f4
753 e4
753

NOTA. - De ingeschrevene maten zijn in meters uitgedrukt.

SCHAAL 1:500

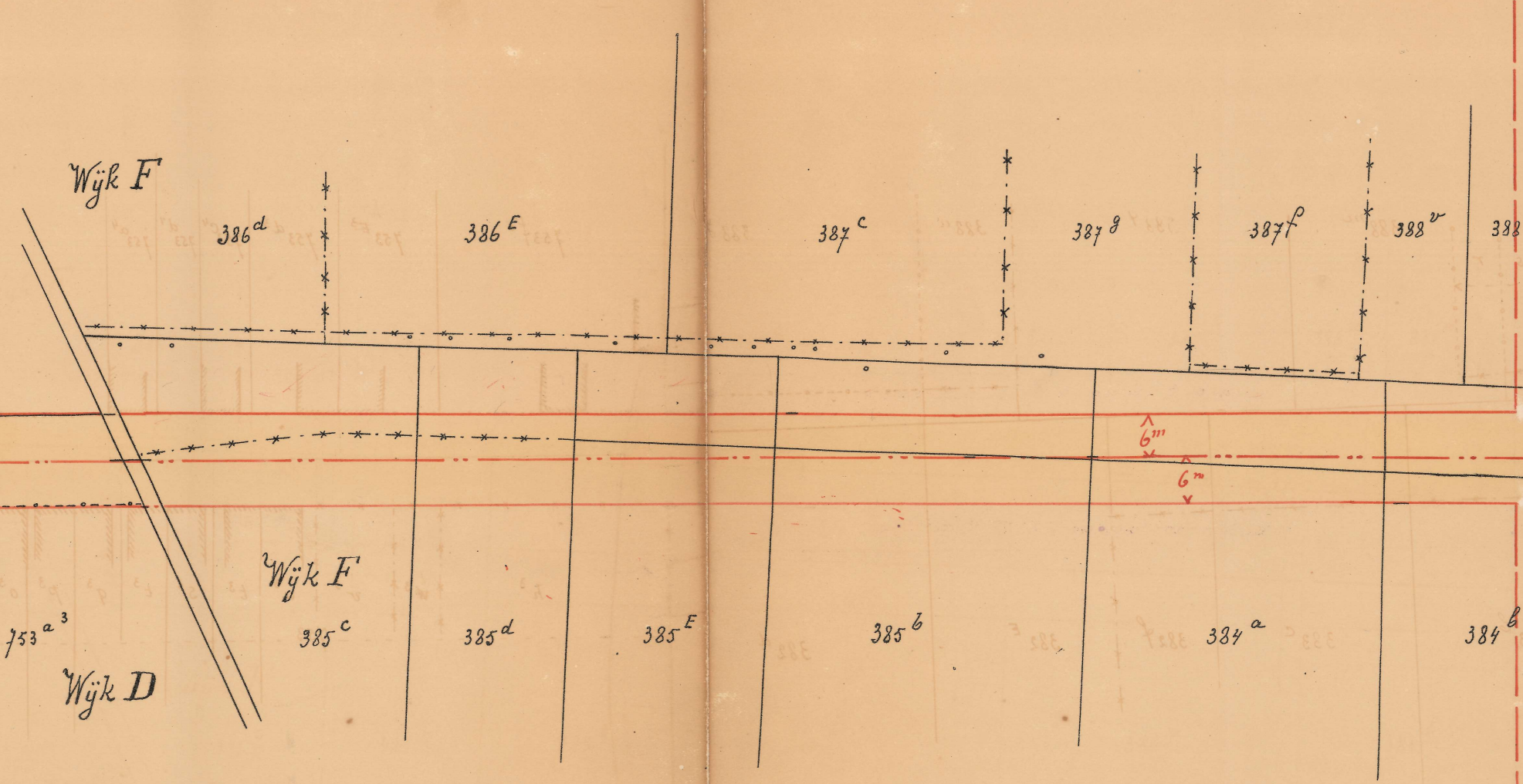
Wÿk F
386 d
386 E
387 c
387 g
387 f
388 v
388
6m
6m
Wÿk F
753 a 3
385 c
385 d
385 E
385 b
384 a
384 b
Wÿk D


Nieuwe straat bij besluit des Gemeenteraads, in zitting van heden, geopend.
w
388 r
u
t
s
r
400
388 m
388 q
388 u
388 y
88 n
388 o
5
Strook aan de dienstbaarheid van "NIET-BOUWEN„ onderworpen
5
Strook aan de dienstbaarheid van "NIET-BOUWEN„ onderworpen
383 d
383 b
383 c
382 f
382 E
382 d
382 g
382 b
382 a
381 d
Nieuwe straat bij besluit des Gemeenteraads, in zitting van heden, geopend.

NOTA.- De ingeschrevene maten zijn in meters uitgedrukt.


397 E
397 f
389 g
389 h
396 c
390 a
Strook aan de dienstbaarheid van "NIET-BOUWEN„ onderworpen
5
5
6"
6"
Strook aan de dienstbaarheid van "NIET-BOUWEN„ onderworpen
381 c
381 b
381 a
380
SCHAAL 1:500

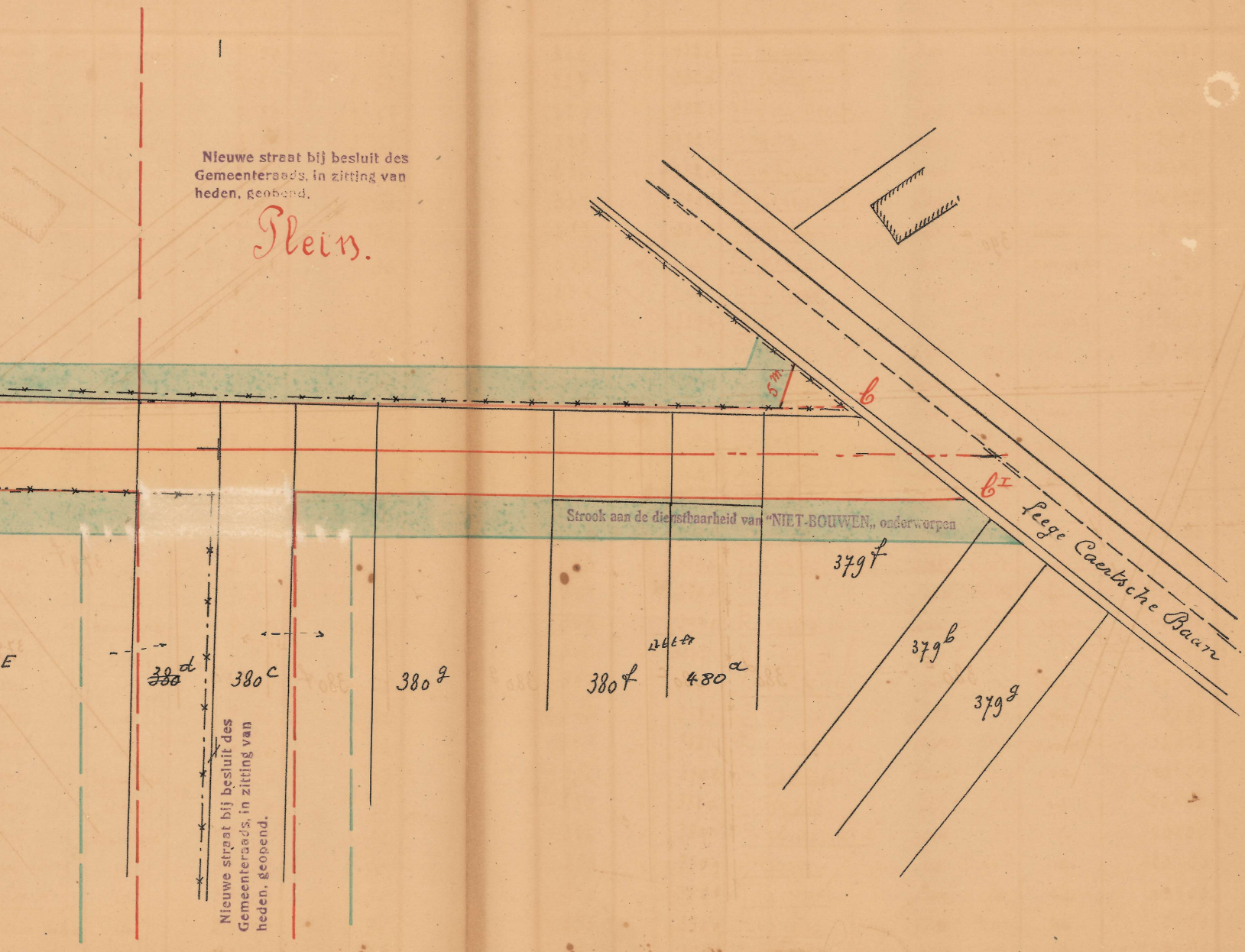
Nieuwe straat bij besluit des Gemeenteraads, in zitting van heden, geopend.
Plein.
5m
b
b^I
Strook aan de dienstbaarheid van "NIET-BOUWEN„ onderworpen
Leege Caertsche Baan
379f
379b
379g
E
~~380~~ d
380c
380g
380f
480a
Nieuwe straat bij besluit des Gemeenteraads, in zitting van heden, geopend.

INLIJVINGEN BIJ HET OPENBAAR DOMEIN

Volgnummer	CADASTRALE INLICHTINGEN							OPPERVLAKTE der ONTEIGENING		
	Wijk	No	Naam en woonplaats der eigenaars	AARD v/h PERCEEL	OPPERVLAKTE v/h GEHEEL PERCEEL					
					Ha	A.	Ca	Ha	A.	Ca
293	D	753 x^3	Van Looveren Odile albier	bouwgrond		7	50		1	87
294	"	753 y^3	Van Looveren Dr Henri "	id		7	50		5	62
295	"	753 z^3	Schevelenbos Wm Louis Antw.	id		7	50		1	47
296	"	753 g^3	Van Gastel Frans albier	straat		3	35		3	60
297	"	753 w^3 t^4	~~Beldé Const Merxem~~ De Bock-Claeys Jan t/p	~~bouwland~~		2	75			36
298	"	753 v^3	Block Pierre albier	id		4	20			60
299	"	753 u^3	Van Deuren Henri "	huis		2	90			42
300	"	753 t^3	Lenaerts Math. "	id		2	50			36
301	"	753 s^3	Van der Jonckheyd Const. "	id		2	50			36
302	"	753 r^3	Beerts Henri "	id		2	50			36
303	"	753 q^3	Dom Andri "	id		2	45			36
304	"	753 p^3	Van de Reck Ferd^{d} "	id		2	45			36
305	"	753 o^3	Blommaert Jan "	id		2	05			30
306	"	753 n^3	De Ridder Jan "	id		2	05			30
307	"	753 m^3	Lodders Jos "	id		2	60			36
308	"	753 l^3	Sels Alfons "	id		2	70			36
309	"	753 k^3	Vissers Mart "	id		2	60			36
310	"	753 e^4	Dockx Henri "	id		2	60			36
311	"	753 f^4	Dannoot Maur. "	id		9	00			30
312	"	753 l^4	Donckers Pierre "	bouwland		9	00		1	03
313	"	753 b^4	De Meijer Frans "	huis		4	55			72
314	"	753 a^3	Crijsweegs Pierre "	id		4	50			72
315	"	753 c^4 a^4	Oudermans Alfons "	id		2 2	30 30			72
316	"	753 a^4	Vekemans Ferd^{d} "	id		2	30			36
317	"	753 l^4	Donckers Pierre "	bouwland		24	55		4	03
318	"	753 z^2	Van Looveren Henri "	straat		3	70		4	08
319	F	385c	Raats Henri "	bouwland		17	00		3	92
320	"	385d	Peeters Jan Borg^{ht}	id		15	25		2	90
321	"	385 e	W^{we} Van Weesenbeeck/Hermans Jos						4	34
321¹	"	385e	Hermans/Van Weesenbeeck	id		23	00		4	34
322	"	385b	Goormans Maria albier	id		23	00		4	34
323	"	384c	Meirhaeghe Remi "	id		23	00		4	34
324	"	384b	Van der Steen Mathijs "	id		15	50		2	90
325	"	383 d|b|c 382 f	Meirhaeghe Remi "	id		54	10		10	51

INLIJVINGEN BIJ HET OPENBAAR DOMEIN

Volgnummer	CADASTRALE INLICHTINGEN							OPPERVLAKTE der ONTEIGENING		
	Wijk	No	Naam en woonplaats der eigenaars	AARD v/h PERCEEL	OPPERVLAKTE v/h GEHEEL PERCEEL					
					Ha	A.	Ca	Ha	A.	Ca
326	F	382e	Schevelenbos Jan t/p	bouwland		15	50		2	63
327	"	382d	Wijckmans Adrien t/p	id		23	00		3	80
328	"	382g	~~Van de Beeck Jan Antw.~~ W^{we} De Lamper-Van Beylen Beurne	id		7	60		1	15
329	"	382b	Smits Louis t/p	id		15	50		2	14
330	"	382a	Van Dijck Fred. Borg.	id		15	50		1	96
330¹	"	382a	De Decker t/p						1	14
331	"	381d	Driesen W^{we} Jan t/p	id		15	50		1	78
332	"	381 e	Verhelle Jos t/p	tuin		32	20			54
333	"	id	Thoré Gust Antw.	bouwland		32	20			64
334	"	id	De Clercq Albert t/p	id		32	20		1	72
335	"	381b	Prat Merxem	bouwgr^{d}		15	10		1	15
336	"	id	Meijvis Alfons t/p	id		23	90		1	32
337	"	381a	Huijskens Louis t/p	id		64	00			2
338	"	id	Colette Alfred t/p	id		64	00			48
339	"	id	Collet t/p	id		64	00			36
340	"	id	Huijskens Louis t/p	id		64	00			45
341	"	396c	Luijten Jan t/p	id		17	90		3	69
342	"	389h	De Witte Remi Ukkel	id		47	30		4	57
343	"	389g	Pinckhof/De Doncker Antw.	id		46	60		3	80
344	"	389f	Gress Henri Eeck^{ll}	id		46	15		3	07
345	"	397e	Roevens Louis t/p	id		45	30		2	37
346	"	388 o/n	Wegge Karel t/p	id		21 21	65 60		1	60
347	"	388y	Van Asche Gust t/p	tuin		41	05			82
348	"	388u	Aps J.B t/p	id		10	50			10
349	"	388q	~~Duquesne~~ Meganck Urbain ~~Romeo~~ Antw.	bouwgr^{d}		31	10			19
350	"	380e	Huijskens Louis t/p	id		40	00		7	40
351	"	380 ~~x~~ c	Meijvis Alf. t/p	id		10	00		1	44
352	"	380c	Schevelenbos Jan t/p	id		10	00		1	43
353	"	380g	Helssen Jos Capp^{n}	id		20	00		2	81
354	"	380f	Van Giel Jan t/p	id		10	00		1	37
355	"	380a	Roosens Frans Merxem	id		7	50		1	18
356	"	379f	De Winter (erwen) Henri t/p	id		12	65		2	32
357	"	390a	Luijten Jan t/p	id.		38	05			60