Gemeentewegenis

Provincie Antwerpen

Arrondissement Antwerpen

Gemeente Brasschaet

Bouwlijnplan

— ~~Bunge lei~~ —

VOSHOLLEI

Schaal: 1/500

Opgemaakt door ondergeteekenden Ingenieur,
Antwerpen, den 15 Februari 1929
J. Poelmans

ADMINISTRATION DE LA VOIRIE COMMUNALE
Vu pour être annexé à l'arrêté royal de ce jour
N° A 22/4
Bruxelles, le 23 août 1930
Le Ministre de ~~l'Agriculture~~ et des Travaux Publics

BEHEER DER GEMEENTEWEGEN
Gezien om gevoegd te worden bij het koninklijk besluit van heden
N° A 22/4
Brussel, den 23 Augustus 1930
De Minister van ~~Landbouw~~ en Openbare Werken

J.J. Van Caenegem

Pour copie conforme: Voor eensluidend afschrift:
P. Le Directeur général. P. de Algemeen Bestuurder;
L'Inspecteur général, De Algemeen Opziener,

Gezien en goedgekeurd door den Gemeenteraad van Brasschaet in zitting van 28 FEB 1929 en 27 MAAR 1930
OP BEVEL:
De Secretaris,
De Burgemeester-Voorzitter,

Ondersteund door de Bestendige Deputatie des Provincieraads van Antwerpen, in zitting van 7 April 1930.
Bij verordening: DE DEPUTATIE,
De Griffier der Provincie,

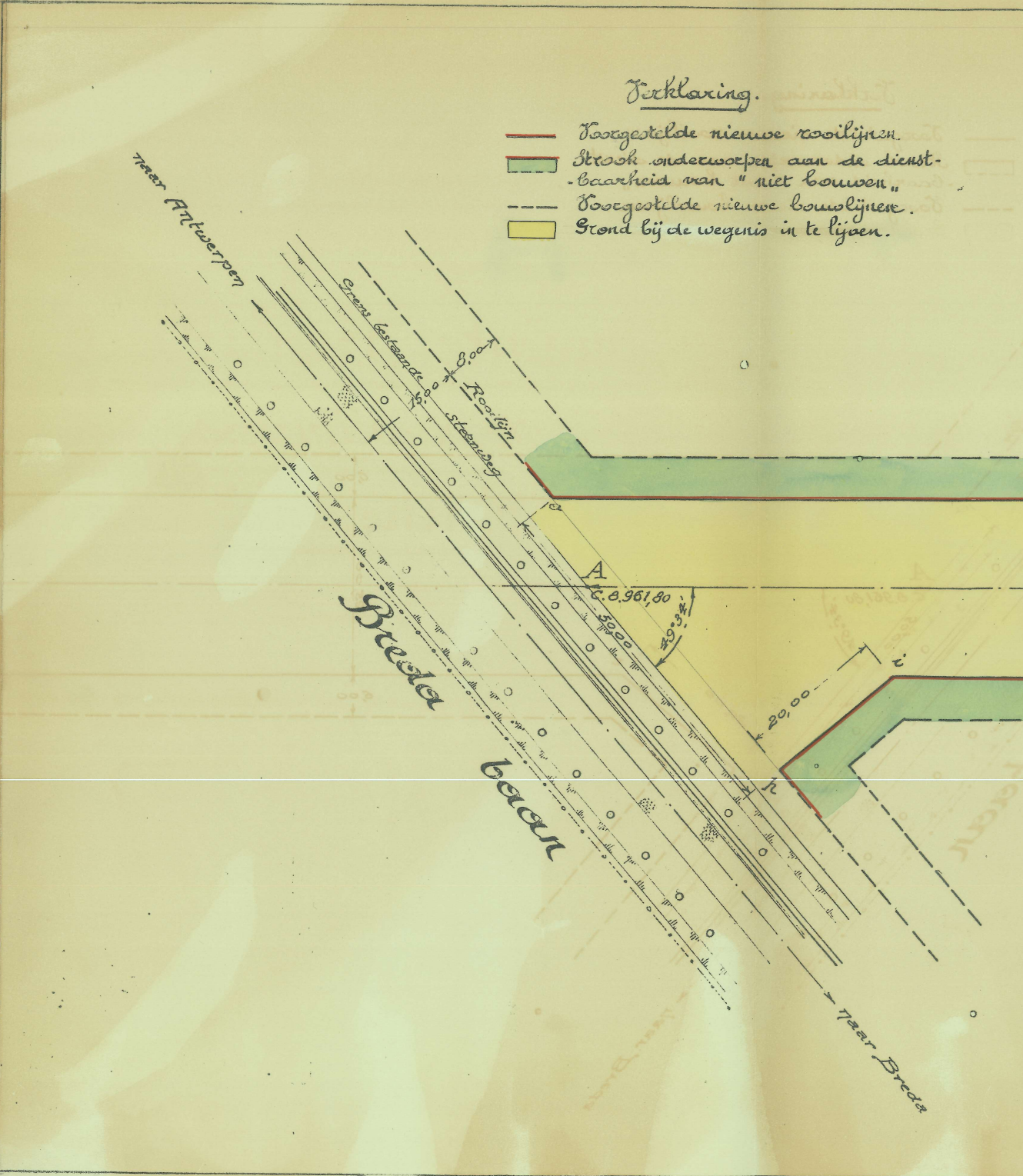

Verklaring.

- 🟥 Voorgestelde nieuwe rooilijnen.
- 🟩 Strook onderworpen aan de dienstbaarheid van "niet bouwen".
- – – – Voorgestelde nieuwe bouwlijnen.
- 🟨 Grond bij de wegenis in te lijven.

naar Antwerpen
Grens bestaande steenweg
Rooilijn
15,00
8,00
Breda baan
A
C. 8.961,80
50,00
49°34'
20,00
h
i
naar Breda

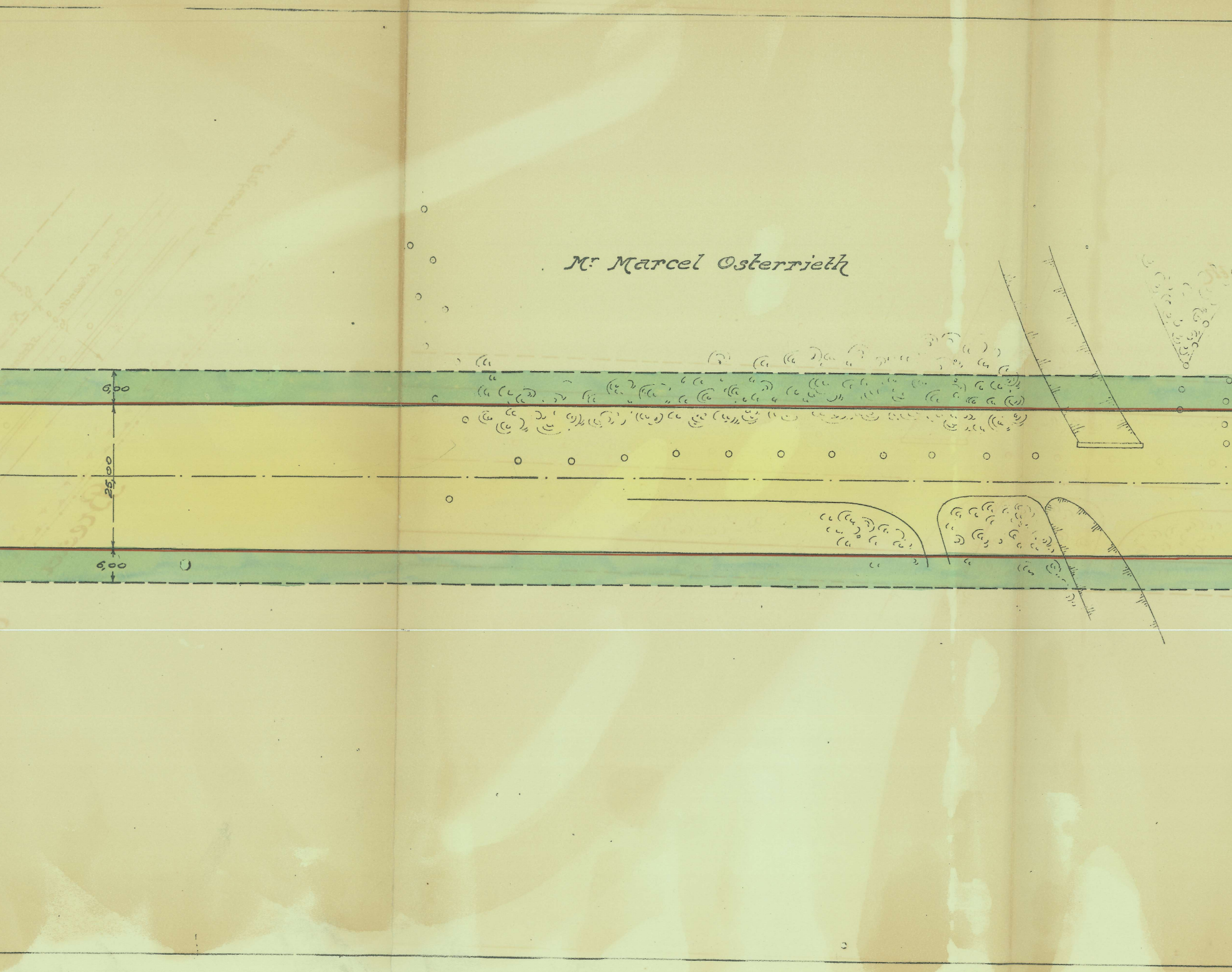
Mr Marcel Osterrieth
6,00
25,00
6,00


Bunge lei
676m,57


Cie Immobilière du Nord
6,00
b
25,00
B
6,00
j
Straal = 350,00 m.

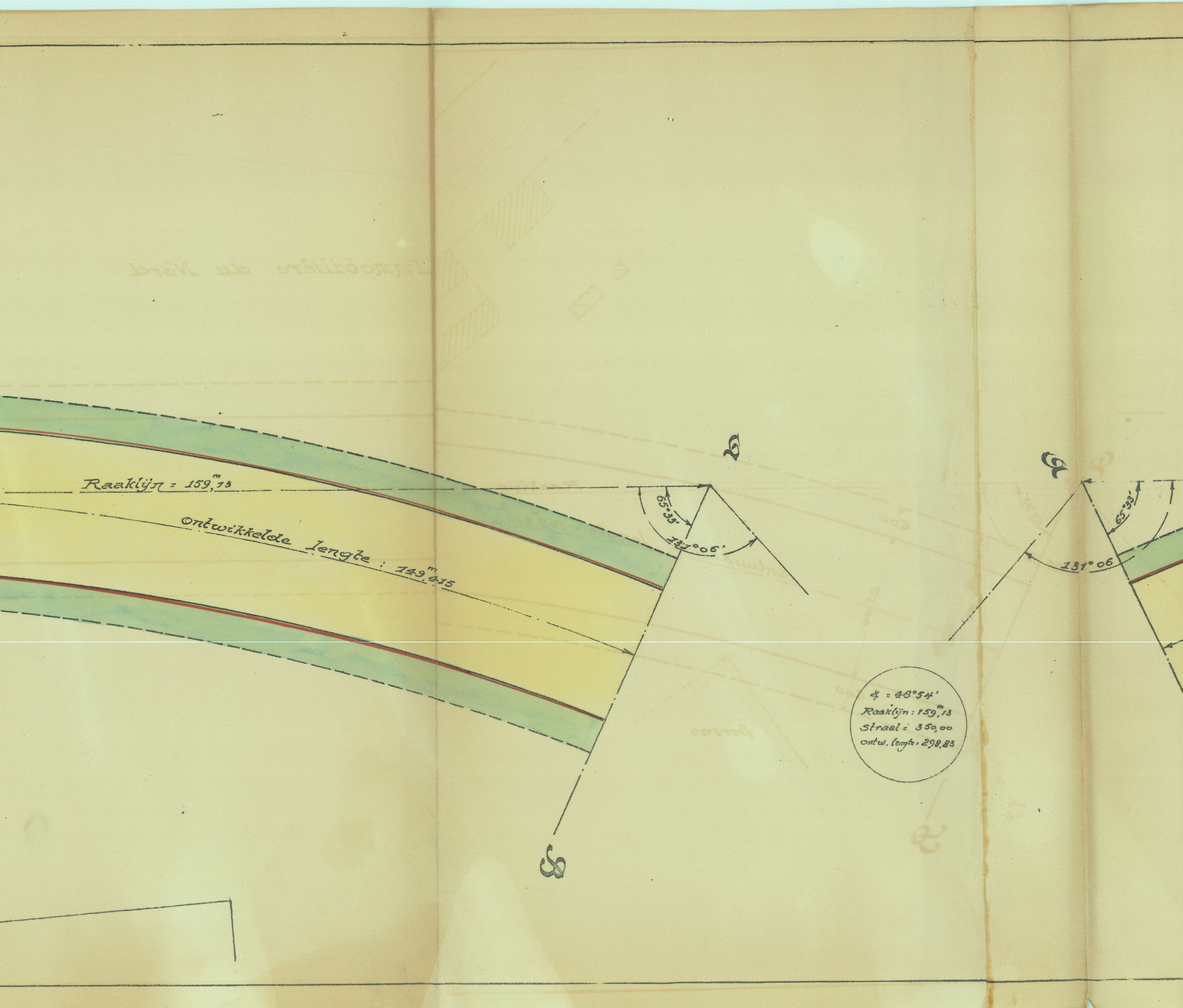
Raaklijn = 159,m13
Ontwikkelde lengte : 149,m415
65°33'
131°06'
131°06
65°33'
∢ = 48°54'
Raaklijn : 159,m13
Straal = 350,00
ontw. lengte : 298,83

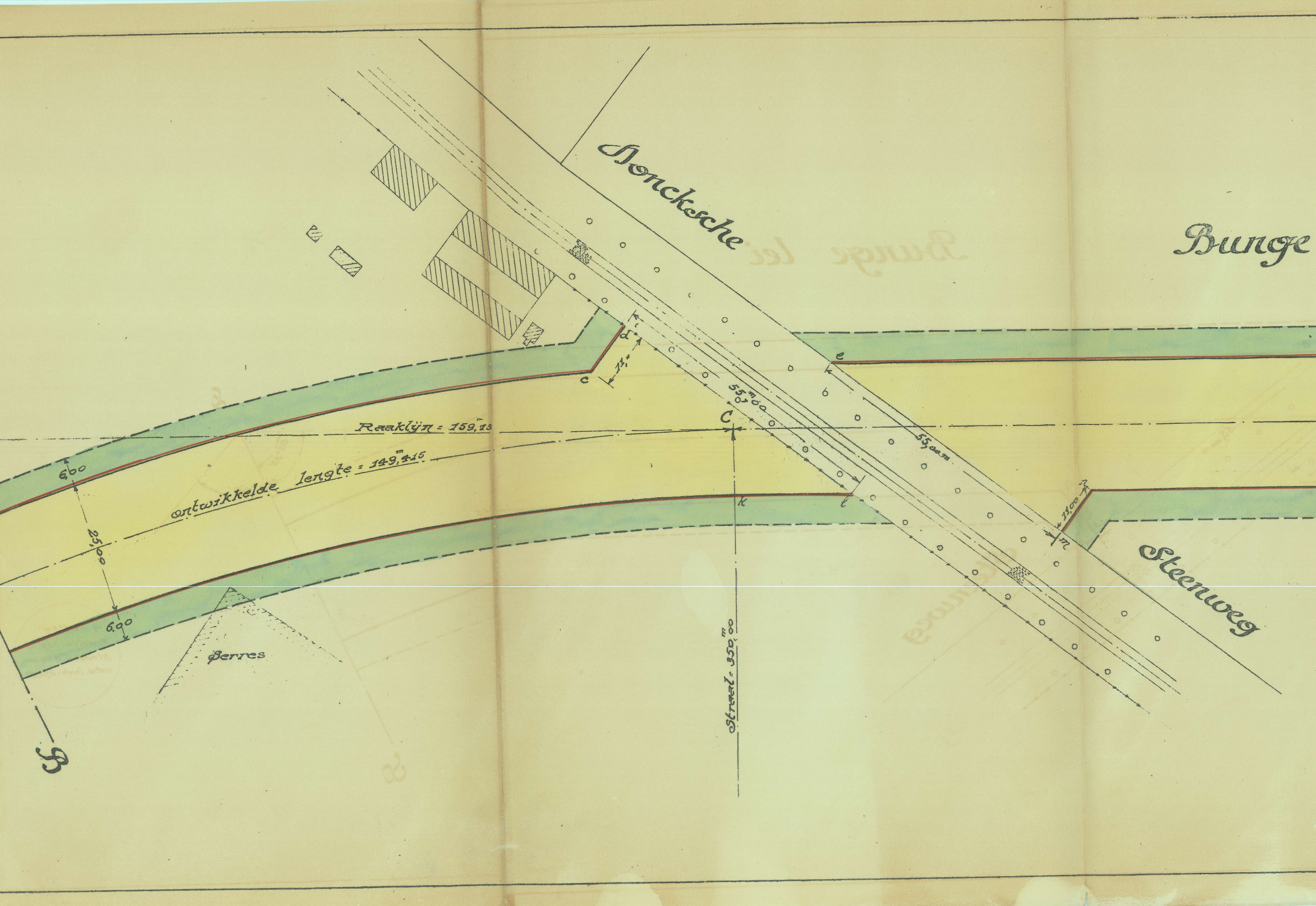
Donckesche
Steenweg
Bunge
Raaklijn = 159,13
ontwikkelde lengte = 149,415
Straal = 350,00
6,00
25,00
6,00
Serres
B
C
c
d
e
k
l
m
11,0
55,00
55,00 m
11,00


lei
6,00
798,69 m
25,00
6,00



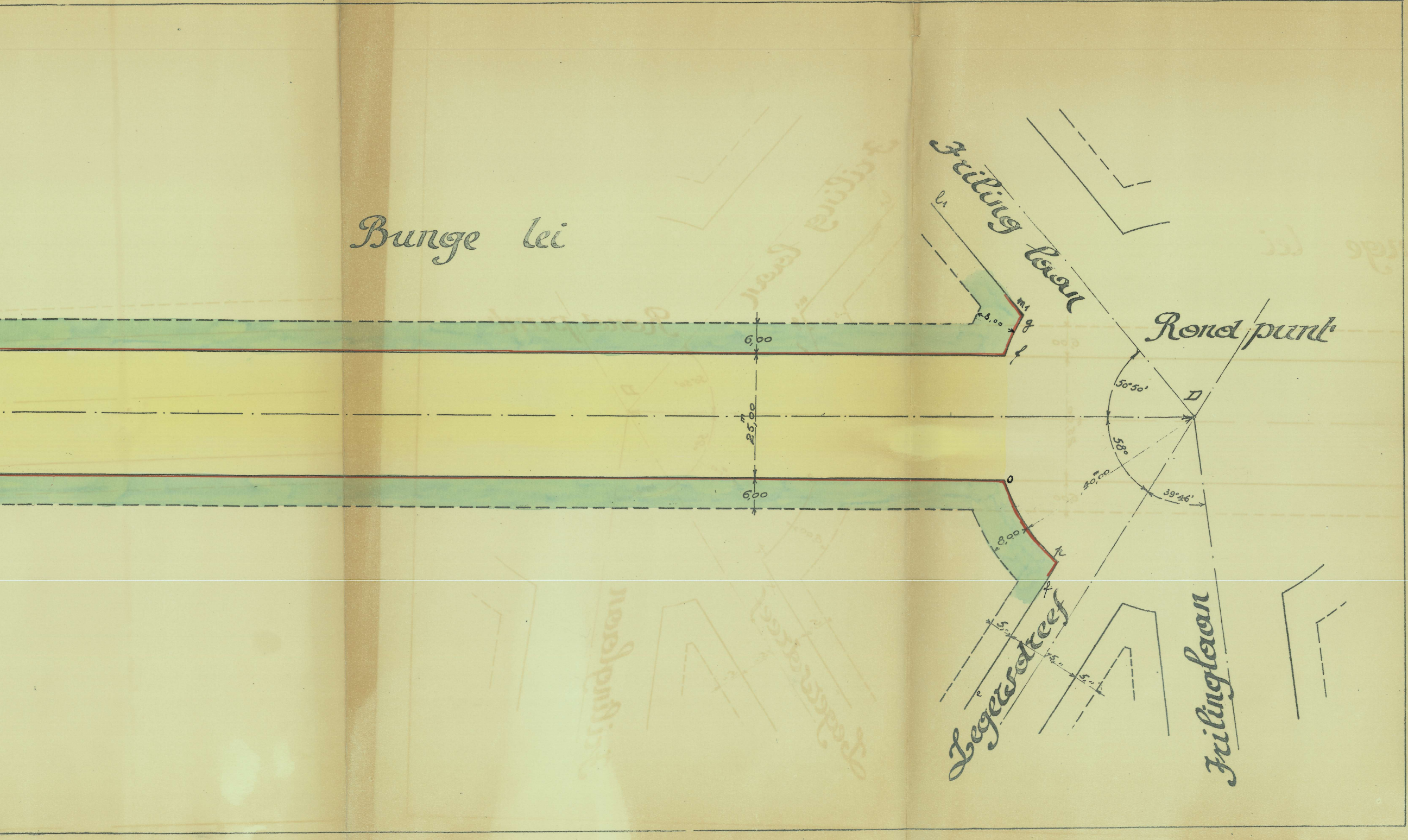
Bunge lei
Friling laan
Rond punt
l1
m1
g
f
8,00
6,00
25,00
6,00
o
8,00
h
f
D
50°50'
58°
40,00
39°46'
5,00
5,00
5,00
e
Zegersdreef
Frilinglaan