Provincie en Arrondissement
Antwerpen

Gemeente
BRASSCHAAT

ROOILIJNPLAN
VOOR BUURTWEG N° 36
GENAAMD VRIJWILLIGERSLEI

SCHAAL 1:500

Opgemaakt door ondergetekende Gezworen Landmeter. LEO DE GRAEF, Bredabaan, 822 wettig beëedigd voor de Rechtbank van Eersten Aanleg te Antwerpen.

Brasschaat, de 4 OCT 1957

Definitief Goedgekeurd door de Gemeenteraad van Brasschaat in zitting 27. DEC. 1957,
Bij bevel:
De Secretaris, De Burgemeester-Voorzitter,

Mij bekend om gevoegd te worden bij het Koninklijk Besluit van 27 - 7 - 1960
De Minister van Openbare Werken en van Wederopbouw,
Get. O. Vanaudenhove

VOOR EENSLUIDEND AFSCHRIFT
De Adviseur,
L. THILMANT.

1-021-8/5

ALGEMEEN SITUATIEPLAN

SCHAAL: 1/10.000

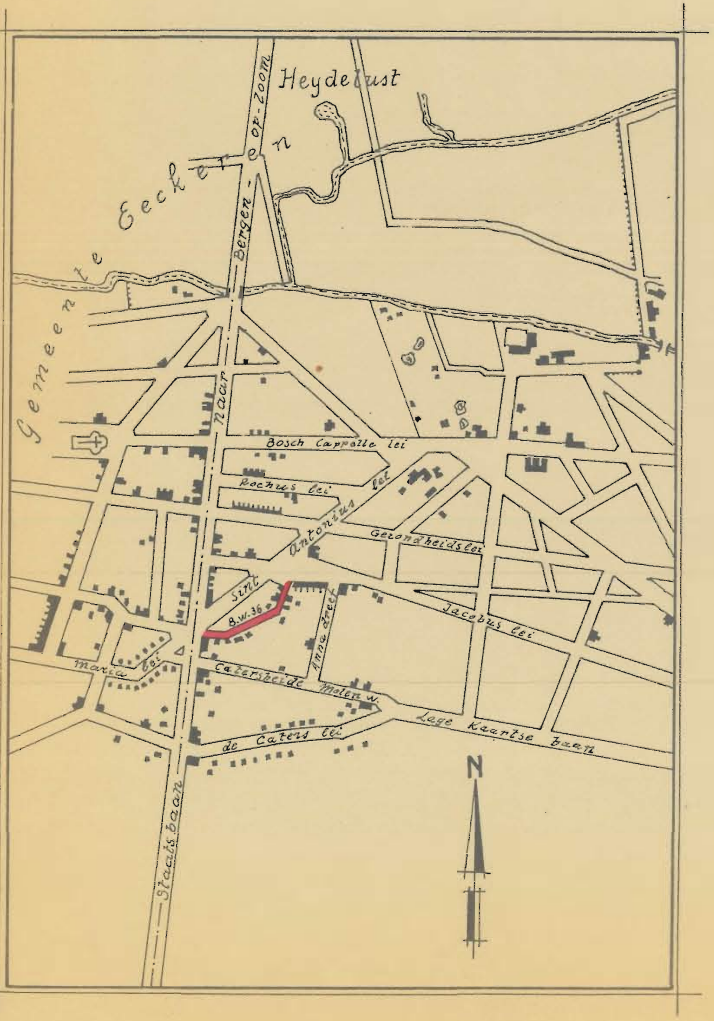
Heydelust
Gemeente Eeckeren
naar Bergen-op-Zoom
Staatsbaan
Bosch Cappelle lei
Rochus lei
Sint Antonius lei
Gezondheidslei
Jacobus lei
B.W.36
Anna dreef
Maria lei
Catersheide Molen w.
de Caters lei
Lage Kaartse baan
N

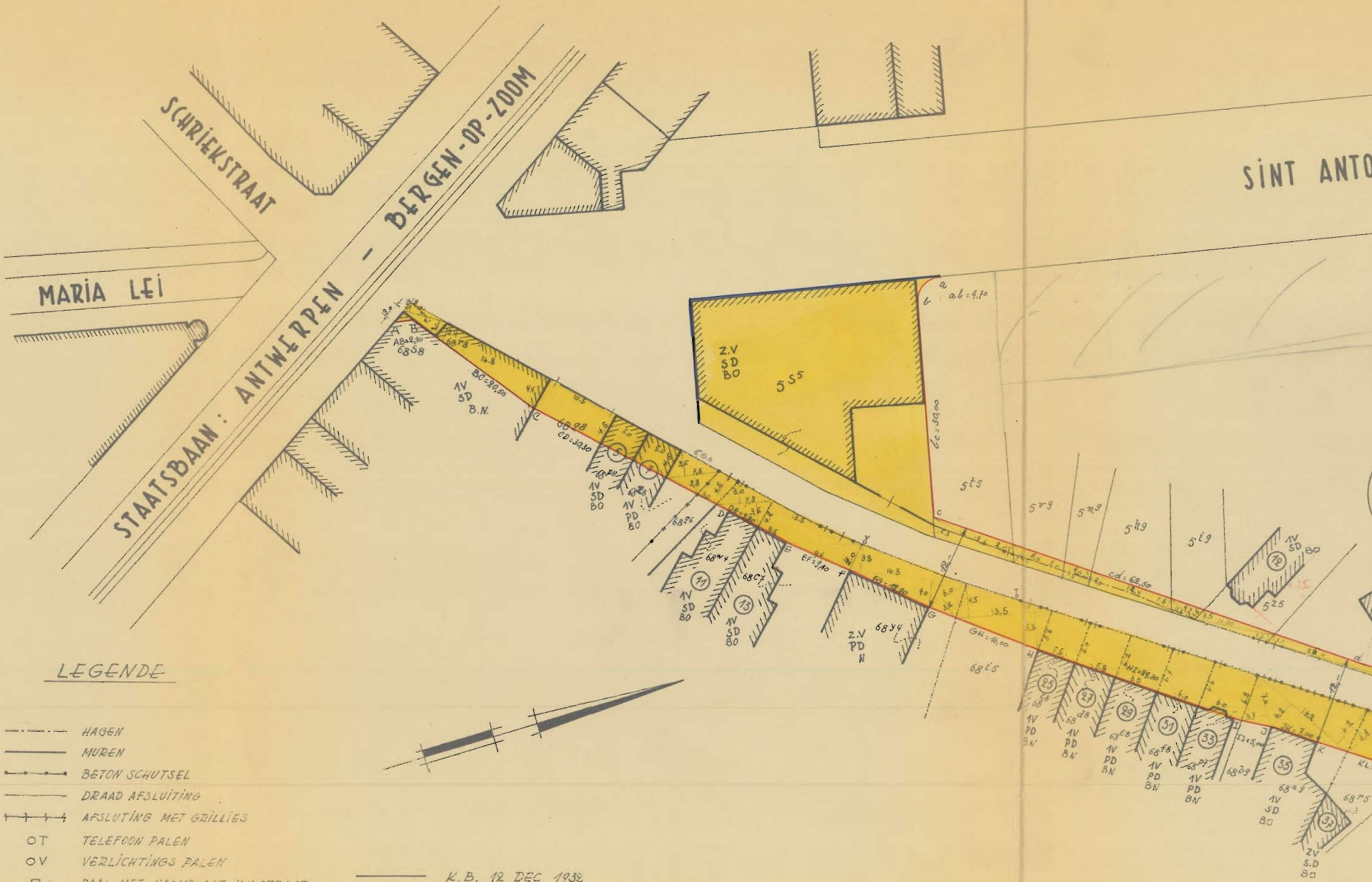
SCHRIEKSTRAAT
MARIA LEI
STAATSBAAN : ANTWERPEN - BERGEN-OP-ZOOM
SINT ANTO
A B
AB=2,90
68S8
68r8
BC=20,50
1V SD B.N.
16.8
4.V
10.5
C
68q8
CD=39,30
4.5
5.0
⑤
⑦
68p8
1V SD BO
1V PD BO
68z6
D
DE=9,80
68N4
68C7
⑪
⑬
1V SD BO
E
EF=9,10
F
FG=18,90
16.3
G
68y4
Z.V PD N
GH=16,00
68t5
H
HJ=28,00
J
JK=7,00
K
㉕
㉗
㉙
㉛
㉝
㉟
㊲
1V PD BN
1V SD BO
ZV S.D BO
68e8
68f8
68g7
68d9
68a9
68m5
Z.V SD BO
5S5
a
b
ab=4,10
bc=39,00
c
cd=62,50
d
5t5
5v9
5n9
5h9
5i9
5z5
⑲
1V SD BO

LEGENDE

— · — · —	HAGEN
———	MUREN
•—•—•	BETON SCHUTSEL
———	DRAAD AFSLUITING
┼—┼—┼	AFSLUTING MET GRILLIES
O T	TELEFOON PALEN
O V	VERLICHTINGS PALEN
□	PAAL MET NAAMPLAAT VAN STRAAT
S D	SCHUIN DAK
P D	PLAT DAK
Z V	ZONDER VERDIEPING
1 V	1 VERDIEPING
2 V	2 VERDIEPINGEN
BO	BETREKKELIJK OUD
BN	BETREKKELIJK NIEUW
N	NIEUW

———	K.B. 12 DEC 1932
———	AF TE SCHAFFEN K.B. 12 DEC 1932
🟥	ROOILIJN

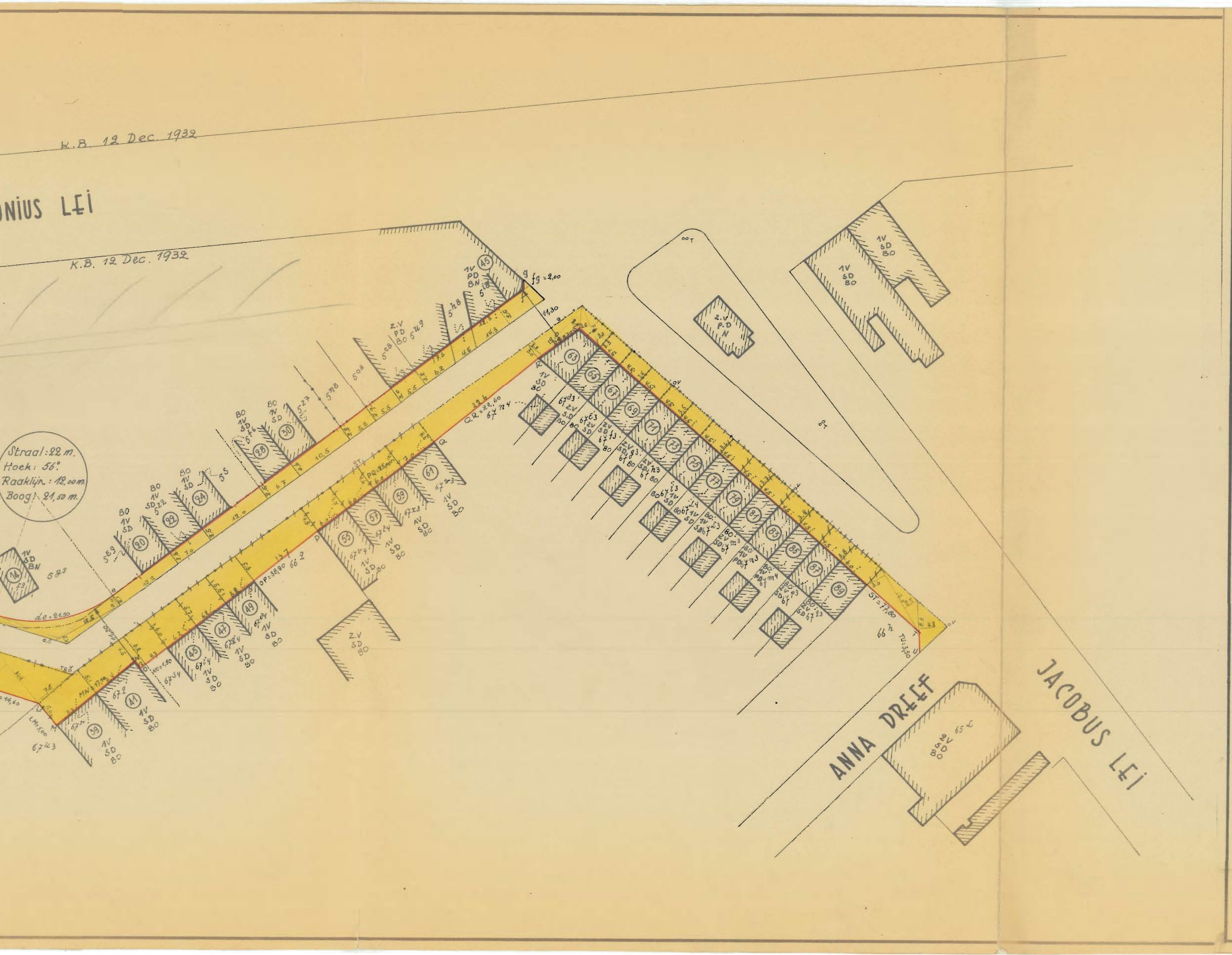

K.B. 12 Dec. 1932
ONIUS LEI
K.B. 12 Dec. 1932
Straal: 22 m.
Hoek: 56°
Raaklijn: 12,00 m.
Boog: 21,50 m.
ANNA DREEF
JACOBUS LEI
1V SD BO
ZV P.D N
ZV SD BO
fg = 2,00
11,30
QR = 22,60
PQ = 25,00
OP = 38,80
de = 21,50
MN = 17,00
LM = 5,00
ST = 77,80
TU = 3,50
63
65
67
69
71
73
75
77
79
81
83
85
87
89
45
28
30
24
22
20
14
39
41
43
45
47
49
55
57
59
61

Staat van onteigeningen en teruggaven

Volg-Nr	Kadaster Wijk	Kadaster Nr	Naam en woonplaats der eigenaars	Aard van het perceel	Oppervlakte van het perceel			In te lijven bij het Openbaar Domein			Overschot van de bestaande weg		
					Ha	a.	ca	Ha.	a.	ca.	Ha.	a.	ca.
1	F	68^{s8}	Meyvis-Verbist J.E. – Kapelse steenweg 326 Brasschaat	huis		01	29			02			
2	″	68^{r8}	Paeshuys-Verbist Wed. J.F. – Vrijwilligerslei 1 Brasschaat	″			91			91			
	″	68^{q8}	id.	bouwgrond			89			47			
3	″	68^{p8}	Verbist Christina L. – Vrijwilligerslei 5 ″	huis			98			23			
4	″	68^{z8}	Verbist Anna C. – Gezondheidslei 53 ″	″		01	20			47			
5	″	68^{q6}	Sevenans-Stappaerts P.J. – Kapelse steenweg 103 Ekeren	tuin		03	35			14			
6	″	68^{w4}	De Blauwe-Versavel C.L. en erven – Isabellalei 144 Antwerpen	huis		02	00			25			
7	″	68^{e7}	De Paepe-Neels A.C. – Vrijwilligerslei 13 – Brasschaat	″		03	40			56			
	″	68^{y4}	id.	garage		05	00			73			
8	″	68^{i5}	Hoton-Wagemans M.E. wed. – Molenweg 6 – Brasschaat	tuin		26	80			66			
9	″	68^{c8}	Mahieu-Boulet G.E. – Rudyard Kiplinglei Ieper	huis		01	11			50			
	″	68^{d8}	id.	″		01	11			35			
	″	$68^{\varepsilon8}$	id.	″		01	11			38			
	″	68^{f8}	id.	″		01	11			39			
10	″	68^{p7}	De Belder-Janssens P.H. – Molenweg 14 Brasschaat	″		01	30			40			
11	″	68^{b9}	N.V. Antverpia – Levensverzekering – St Antoniuslei 85 Brasschaat	tuin		04	57			98			
12	″	68^{r5}	Dierckx-Bollaert C.C. Vrijwilligerslei 37 – Brasschaat	″		01	00			69			
13	″	67^{r}	Van Herendael-Wuyts E.T. – ″ 39 – ″	″		01	95			44			
	″	67^{q}	id	″		02	35			48			
14	″	67^{i4}	Smagghe-Samijn K.L. – Vrijwilligerslei 45 ″	″		01	20			37			
	″	67^{s4}	id	″		06	40			29			
15	″	67^{q4}	Crossiers-Van der Donck A.A. – Rietlei 6 – Duffel	″		01	85			35			
16	″	67^{d4}	Holtkamp E.M. – Floraliënlaan 400 Berchem	″		02	10			34			
	″	66^{q}	id.	″		13	10			69			
17	″	67^{v4}	Jaspers-Van der Loo Wed A. – H. Hartstraat 10 Berchem	huis		03	90			29			
18	″	67^{t4}	Larose-Galliaert Wed. – Vrijwilligerslei 57 Brasschaat	″		03	90			28			
19	″	67^{x3}	{ De Quicq Alfons ″ 59 ″	″		01	20			27			
			{ De Quicq Claude E.B. – Zwemdoklei 11 ″										
20	″	67^{v3}	N.V. Antverpia – Verzekerings Mij – ″	″		01	55			32			
21	″	67^{n4}	Van Houtte Emiel – Vrijwilligerslei 63 ″	″		03	70		01	33			
			Huybrechts-Van Houtte ″ 81 ″	″									
22	″	67^{d3}	Van Buel Maria C. ″ 67 ″	″		01	60			15			
23	″	$67^{\varepsilon3}$	Van Buel-Zegers Florent ″ 67 ″	″		01	60			15			
24	″	67^{f3}	Guns-Van de Walle Fr. Borkelstraat 7 Schoten	″		01	65			15			
25	″	67^{g3}	Van Eycken Maria T. Vrijwilligerslei 73 Brasschaat	″		01	70			16			
26	″	67^{h3}	Robbeson-Calluy P.A. ″ 73 ″	″		01	75			16			
27	″	67^{i3}	Verresen-Van Craen Wed. L. ″ 75 ″	″		01	80			16			
29	″	67^{l4}	Whiteman-Wouters P.L. – Van Cortbeemdenlei 40 Deurne	″		01	85			16			
			Whiteman-Dekerf Wed. E. – Vrijwilligerslei 77 Brasschaat										
30	″	67^{l3}	Mertens-Janssens Wed. en Kinderen – Nijverheidslei 79 Ekeren	″		01	85			17			
31	″	67^{m3}	Huybrechts-Van Houtte Vrijwilligerslei 81 Brasschaat	″		01	85			17			
32	″	67^{n3}	Graus-Abourdin Wed. V.H. Bredabaan 448 Merksem	″		01	90			17			
33	″	67^{m4}	Aerts-Huysmans P.J. Vrijwilligerslei 85 Brasschaat	″		01	90			17			
34	″	67^{p3}	Reynders-Cabergh S.J. Wed. en Kinderen – Vrijwilligerslei 87 Brasschaat	″		01	95			17			
35	″	67^{q3}	Chappel-Lodewijckx P.C. ″ 89 ″	″		02	00			23			
	″	66^{h}	id.	tuin		03	40			57			
36	″	5^{s5}	Van den Eynde-Huybrechts Yvon J. en kinderen – St Antoniuslei 1 ″	garage		08	00		08	00			
	″	5^{t5}	id.	bouwgrond		03	75			27			
37	″	5^{v9}	Meyten Emiel E.M.F. St Antoniuslei 7 ″	huis		04	48			17			
38	″	5^{n9}	Verstrepen-Kerremans F.J. St Antoniuslei 9 ″	″		02	37			08			
39	″	5^{h9}	Taeymans-Wolfs L.a. Wed. – ″ 11 ″	″		04	25			22			
	″	5^{i9}	id.	″		03	15			07			
40	″	5^{z5}	Dirckx-Peeters J.L. Vrijwilligerslei 12 ″	″		02	75			15			
41	″	5^{g9}	Peeters-Verbist L. ~~Kronestraat 47 Zedelgem~~ ″ 14	tuin		04	32			86			
42	″	$5^{\varepsilon9}$	Koevoets-Verhaert P.A. Vrijwilligerslei 20 ″	huis		02	33			27			
43	″	5^{z2}	1° N.V. Antverpia – Verzekerings Mij.	″		01	45			17			
			2° Van den Bussche-Holswilder C.M.G Vredelei 29 ″										
44	″	5^{s}	Sevenants-De Brie F.L. Donkstw. 110 Ekeren	″		02	35			30			
45	″	5^{f6}	1° Bruyère-Schippers C 2° Schippers F – Bontemantelstraat 7 Antwerpen	″		01	28			17			
46	″	5^{z7}	Bevers-Mortelmans C. Turnhoutsebaan 224 Wijnegem	″		03	10			29			
47	″	5^{n8}	1° Franck J.C. 2° Franck J.M. Kapellenstw. 341 Brasschaat	″		01	85			16			
	″	5^{o8}	id.	″		01	65			16			
48	″	5^{c8}	Van Eycken M.T. Vrijwilligerslei 71 ″	″		01	40			17			
49	″	5^{u9}	N.V. Antverpia – Verzekerings Mij.	″		01	65			22			
	″	5^{h8}	id.	″		01	10			15			
	″	5^{i8}	id.	″		01	75			47			

Voorlopig goedgekeurd door de
Gemeenteraad in zittingen van
16.11.56, 29.1.57 en 19.11.1957.

Bij bevel :
De Secretaris, De Burgemeester,

Het College van Burgemeester en
Schepenen bevestigt dat onderhavig
plan ten gemeentehuize ter inzage
van het publiek werd neergelegd gedurende het openbaar onderzoek van
22.11.56 tot 11.12.56, van
1.2.57 tot 18.2.57 en van 21.11.57
tot 6.12.1957.

Bij bevel :
De Secretaris, De Burgemeester