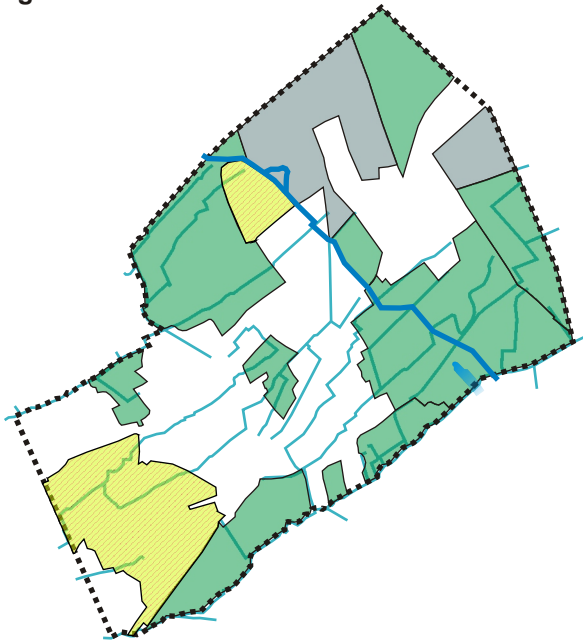
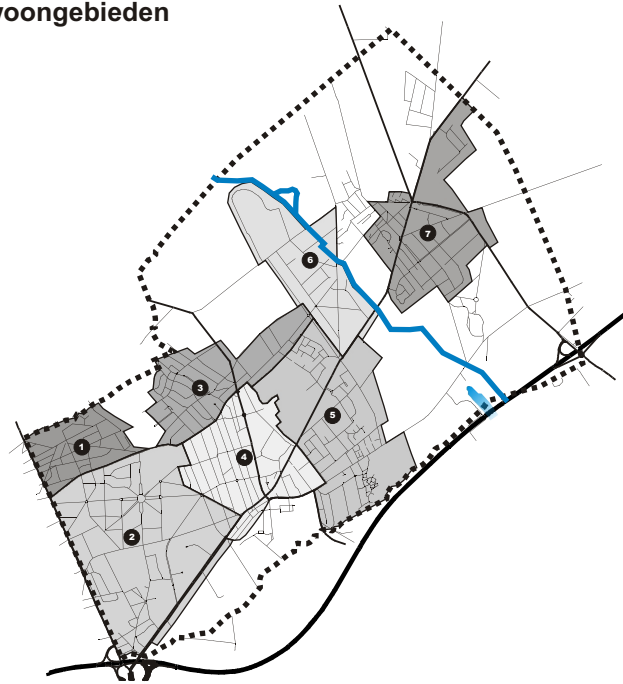


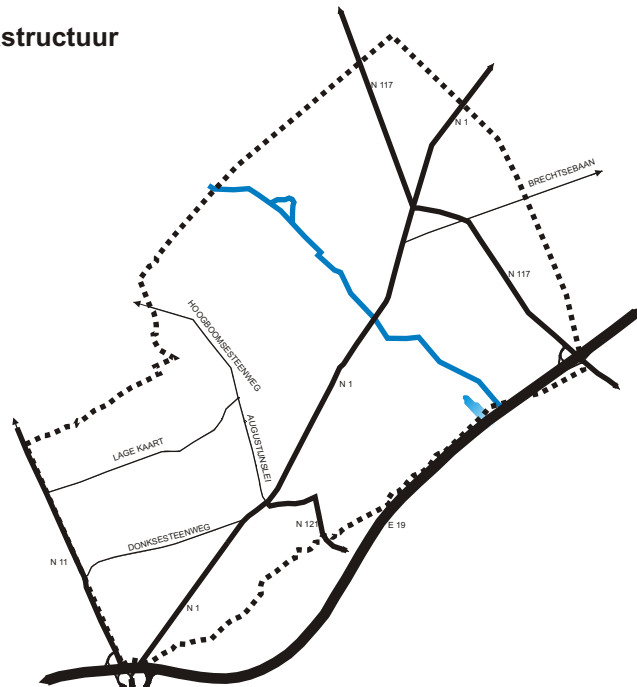
groengebieden



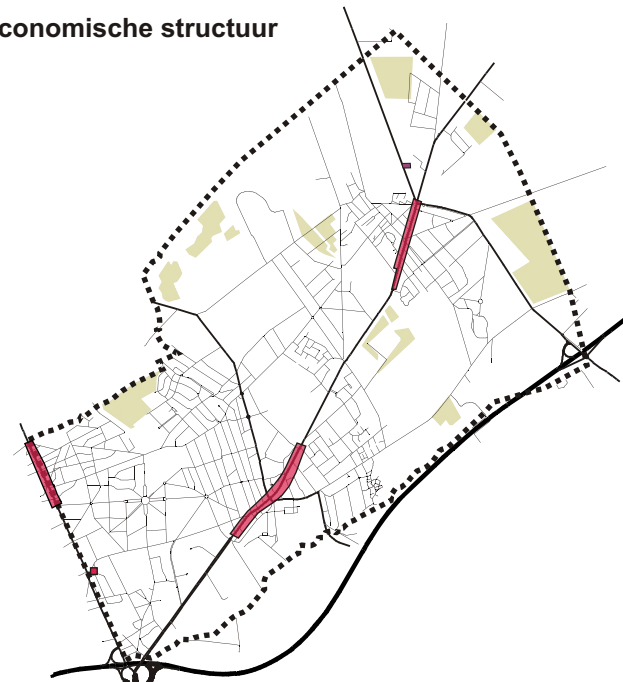
woongebieden



infrastructuur



economische structuur



Legende

groengebieden

- Natuur, park ,bos en open ruimte
- Militaire domeinen
- Woonparken
- Beekvalleien
- Antitankkanaal, Fort en E10-plas

woongebieden

- 1 Mariaburg
- 2 Vriesdonk
- 3 Kaart
- 4 Centrum
- 5 Driehoek
- 6 Bethanie
- 7 Maria-ter-Heide

infrastructuur

- (inter)nationale wegenverbinding
- regionale wegenverbinding
- lokale verbindingswegen

economische structuur

- handelsvoorzieningen
- landbouwgebied
- KMO-zone

0 500 1000
m

Kaart 2: Ruimtelijke kenmerken op gemeentelijk niveau

Ruimtelijk Structuurplan
Gemeente Brasschaat

Opdrachtgever:
Gemeente Brasschaat

Dossier BRA506

Bron: eigen onderzoek



Ontwerpfdeling

