



Legende

-  Bos- en heidegebieden
-  Open ruimte met agrarisch karakter
-  Bebouwd gebied
-  Havengebied
-  Bebouwd perifeer landschap
-  Fortengordel
-  Hoofdwegen
-  Gewestwegen
-  Spoorwegen
-  Waterwegen
-  Waterlopen
-  Cuesta van de Noorderkempen
-  Groene vinger

Schaal 1 / 125 000


**Kaart 10:
Bestaande ruimtelijke
structuur op macroniveau**

Ruimtelijk Structuurplan
Gemeente Brasschaat

Opdrachtgever:
Gemeente Brasschaat

Dossier BRA506

Bron: NGI, RSPA,
eigen verwerking IGEAN



Ontwerpfdeling

