






Legende

Reliëf (hoogte in m)



Categorie van de waterlopen

-  Bevaarbaar
-  2 de categorie
-  3 de categorie
-  Niet geklasseerd

Kaart: 12 Reliëf en waterlopen

*Ruimtelijk Structuurplan
Gemeente Brasschaat*

Opdrachtgever:
Gemeente Brasschaat

Dossier BRA506

Bron: O.C. GIS-Vlaanderen
VHA-bestanden, Topografische kaart



Ontwerpafdeling

