







Legende

Categorie van de waterlopen

-  Bevaarbaar
-  2 de categorie
-  3 de categorie
-  Niet geklasseerd

Overstromingsgebieden

-  recente overstromingsgebieden
-  natuurlijke overstromingsgebieden

Kaart 13: Natuurlijke en recente overstromingsgebieden

*Ruimtelijk Structuurplan
Gemeente Brasschaat*

Opdrachtgever:
Gemeente Brasschaat

Dossier: BRA506

Bron: O.C. GIS-Vlaanderen
VHA-bestanden



Ontwerpfdeling

