







## Legende

### Categorie van de waterlopen

-  Bevaarbaar
-  2 de categorie
-  3 de categorie
-  Niet geklasseerd

### Overstromingsgebieden

-  recente overstromingsgebieden
-  natuurlijke overstromingsgebieden

### Kaart 13: Natuurlijke en recente overstromingsgebieden

*Ruimtelijk Structuurplan  
Gemeente Brasschaat*

Opdrachtgever:  
Gemeente Brasschaat

Dossier: BRA506

Bron: O.C. GIS-Vlaanderen  
VHA-bestanden



Ontwerpfdeling

