






Legende

-  fietsweg
-  vrijliggend fietspad
-  verhoogd aanliggend fietspad
-  fietsstrook
-  ontbrekende schakel



Kaart 23: Bestaande fietsvoorzieningen

Ruimtelijk Structuurplan
Gemeente Brasschaat

Opdrachtgever:
Gemeente Brasschaat

Dossier BRA506

Bron: mobiliteitsplan



Ontwerpfdeling

