





LEGENDE

Knelpunten en bedreigingen

-  hoge recreatieve druk
-  parkeerproblematiek bij evenementen
-  overlast gemotoriseerd verkeer
-  gevaarlijk kruispunt

Kwaliteiten en potenties

-  recreatief knooppunt
-  waardevolle beekvallei
-  grensoverschrijdende groenstructuur
-  markante gebouwen
-  beeldbepalend drenpatroon

Kaart 31: Knelpunten en potenties Gemeentepark en Peerdsbos

Ruimtelijk Structuurplan
Gemeente Brasschaat

Opdrachtgever:
Gemeente Brasschaat

Dossier BRA506

Bron: eigen onderzoek



Ontwerpfdeling

