





## LEGENDE

### Knelpunten en bedreigingen

-  concentratie van zonevreemde woningen
-  verblijfsrecreatie mogelijke bedreiging voor natuurverbinding
-  ontbreken van fietsvoorzieningen

### Kwaliteiten en potenties

-  gebiedsgerichte natuurontwikkeling
-  grensoverschrijdende groenstructuur
-  aaneengesloten groengebied
-  waardevolle beekvalleien
-  Antitankkanaal als ecologische en recreatieve verbinding
-  Fort van Brasschaat als baken

### Kaart 33: Knelpunten en potenties Noordelijke open ruimte

Ruimtelijk Structuurplan  
Gemeente Brasschaat

Opdrachtgever:  
Gemeente Brasschaat

Dossier BRA506

Bron: eigen onderzoek



Ontwerpfaciliteit

