




Legende


Elementen van bovenlokaal belang

-  Provinciale natuurverbindingen
-  Strategisch rustgebied
-  Natuurontwikkeling op militaire domeinen
-  Golfterrein type II
-  Provinciale zoekzone waterberging
-  Baken van provinciaal niveau
-  Toeristisch recreatief knooppunt
-  Recreatieve route anti-tankkanaal

Categorisering wegen

-  hoofdweg
-  secundaire wegen
-  lokale verbindingswegen

Suggestie naar bovenlokaal niveau

-  IC-opstapplaats

Elementen van lokaal belang

-  Woonkernen
-  Dorpskernen
-  Woonpark
-  Centrumgebied
-  Uitbouwen centrumfunctie
-  Creëren wijkkleinhandel
-  Uitbouwen wijkontmoetingsplaats
-  Groene dooradering woonparken
-  Behoud eigenheid officierenwijk
-  Behouden eigenheid woonwijk KLE
-  Binnengebied reserveren op lange termijn
-  Woonuitbreidingsgebied reserveren op lange termijn
-  Herbestemmen naar zone voor onderwijsinstellingen
-  Herinrichting Heislagebaan
-  Herinrichting kruispunten
-  Herinrichting Lage Kaart
-  Park met belangrijke recreatieve functie
-  Bos met recreatief medegebruik
-  Bos met mogelijkheden voor zachte recreatie
-  Domeinen met natuur als hoofdfunctie
-  Open ruimte
-  Behoud / herstellen open ruimte
-  Gemeentelijke zoekzone waterberging
-  Herinrichting zones voor weekendverblijven

-  Recreatief concentratiepunt
-  Natuurontwikkeling en zachte recreatie
-  Realisatie sociaal-recreatief contactpunt
-  Behouden als speelbos
-  Mogelijke omvorming tot KMO zone
-  Integratie bedrijvenzone in woongebied
-  (Her)aanleggen fietsverbindingen
-  Ontwikkelingsperspectieven voor handelsvestigingen
-  Tegengaan nieuwe handelsvestigingen
-  Mogelijke doortrekking tramlijn
-  Rechtstreekse aansluiting op E19
-  Bakens

Kaart 15: Legende synthese gewenste ruimtelijke structuur

Ruimtelijk Structuurplan
Gemeente Brasschaat

Opdrachtgever:
Gemeente Brasschaat

Dossier BRA506

Bron: eigen onderzoek



Ontwerpfdeling

